Kommunale kommandocentraler (KC) i region V

Tilbage til forsiden.

Region V: Vestsjællands og Storstrøms Amter. Læs om de regionale kommandocentraler i Region V her.

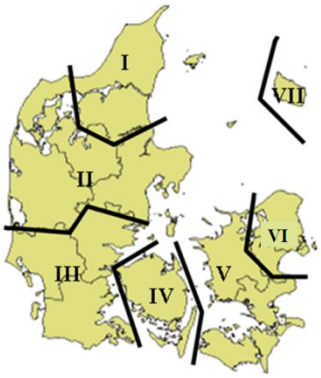

Har du flere oplysninger/billeder end i nedenstående håber vi du vil sende os en mail.

- Læs om det civile beredskab på kommunalt niveau her.
- Læs om kommandocentralerne generelt her.

Kortlægningen er et supplement til bogen "Danmarks dybeste hemmelighed. REGAN VEST – regeringens og kongehusets atombunker".

Indhold

Faxe 1
Haslev 4
Holbæk 4
Kalundborg 8
Korsør 14
Maribo 20
Møn (Stege) 21
Nakskov 22
Nykøbing Falster 22
Nykøbing Sjælland 24
Næstved 25
Præstø 27
Ringsted 27
Rødby 33
Sakskøbing 34
Skælskør 38
Slagelse 42
Stevns 44
Stubbekøbing 44
Sydfalster (Gedser) 46
Vordingborg 49
Ølstykke 50

Faxe

Faxe KC lå på Præstøvej 3 i et kælderrum under Faxe gl. skole.

Foto: Poul Holt Pedersen, 2016

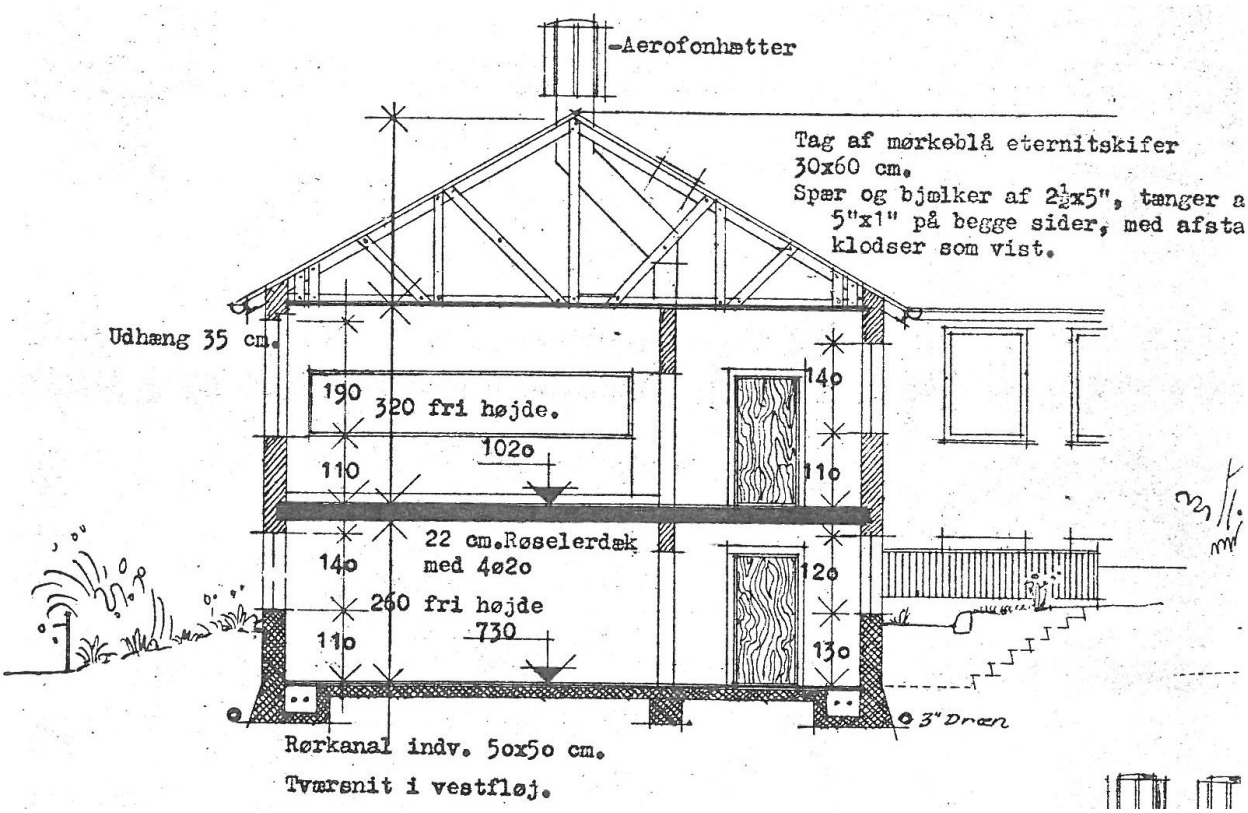

Tværsnit af bygningen.

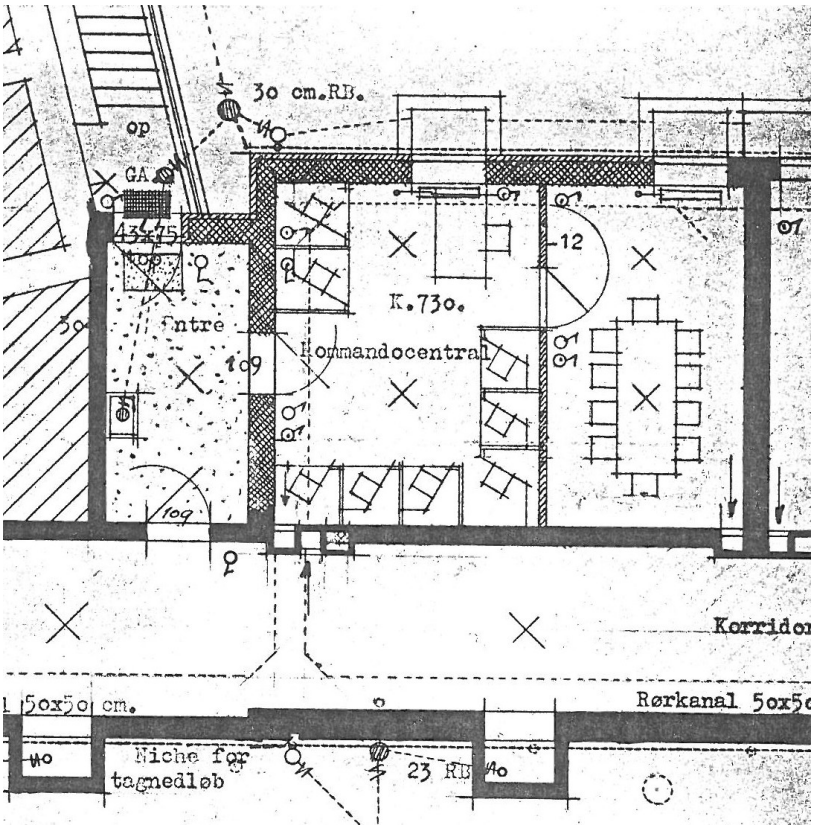

Grundtegning fra før ombygning, hvor korridoren (nederst) blev lagt til KC'en.

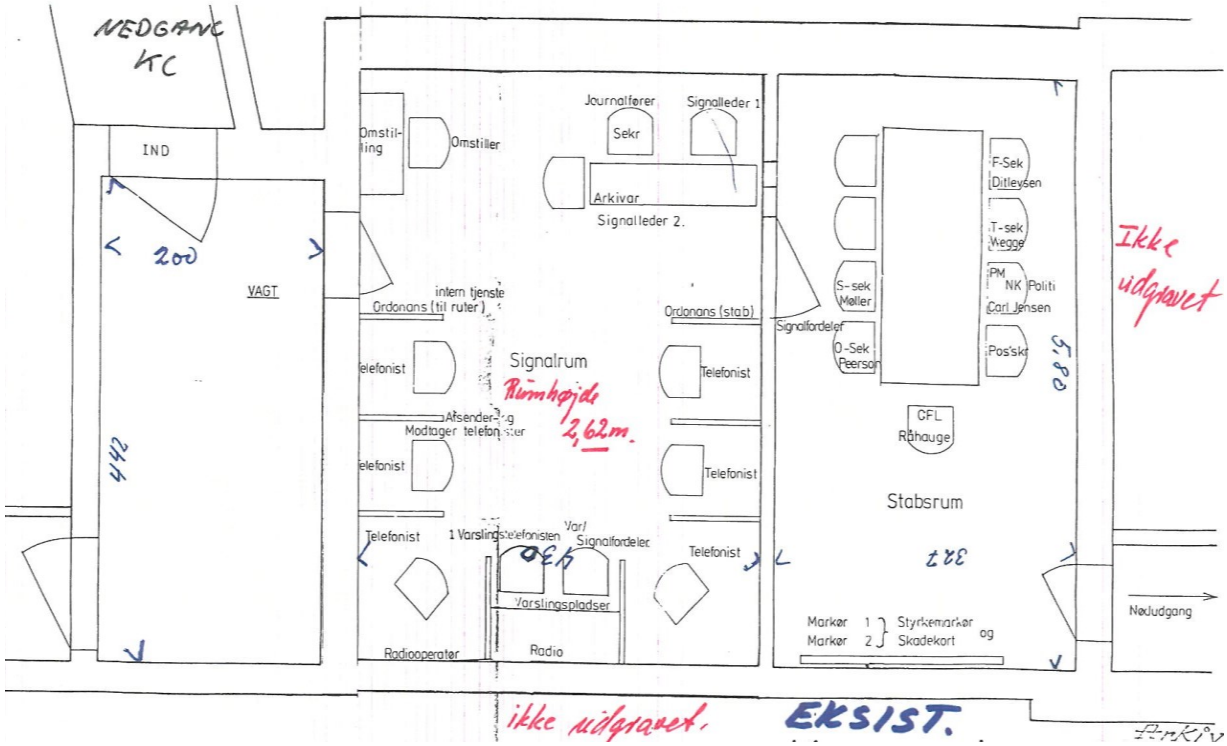

Grundtegning efter ombygningen hvor korridoren blev lagt til KC'en og hvor vinduerne blev muret til.

Faxe kommune er efter kommunalreformen i 2007 blevet en del af Slagelse kommune.
Faxe Kommune bruger efter kommunesammenlægningen Haslev KC'en (se nedenunder) idet Faxe KC kun var på 55 m2.
Faxe KC's lokaler er derfor returneret til bygningsejeren i 2012.

Haslev

Haslev KC ligger på Frøgårdsvej 27 under en boligblok tilhørende Lejerbo.
Den er opført 1974.
Bygningen er på 190 m2 og indgangspartiet er på 24 m2.

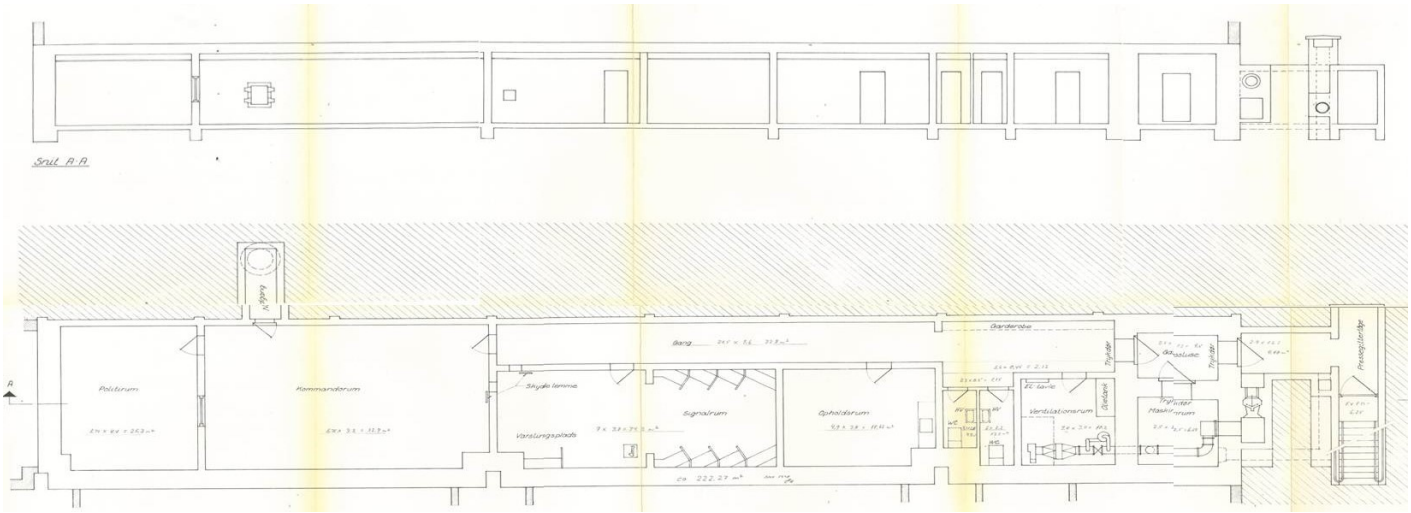

Grundtegning.

Haslev kommune er efter kommunalreformen i 2007 blevet en del af Faxe kommune.

Haslev er i god bygningsmæssig stand. Den bruges i dag til depot for Faxe Brand & Redning. Men den kan hurtig gøres klar til indsats hvis det bliver nødvendig.
Faxes kommandocentral er nedlagt i 2012.

Har du flere oplysninger/billeder end håber vi du vil sende os en mail.

Holbæk

Den første KC i Holbæk blev oprettet omkring 1940 til det Civile luftværn og indrettet i kælderen under Rådhuset. Bygningen findes stadig men er udlejet til politiet – og det formodes at der er ombygget en del.

Holbæks næste KC blev opført omkring 1962 og indrettet i kælderen under Teknisk skole på Absalonsvej. Den er på lidt over 200 m2.
Bunkeren blev renoveret i starten af 90'erne, hvor der blev installeret en ny generator uden for KC'en og der blev lavet en vandboring.

Bunkeren ligger diskret under skolen. Foto: Jakob Færch-Jensen 2013.

Panserdøren beskytter i dag et stort depot. Foto: Jakob Færch-Jensen 2013.

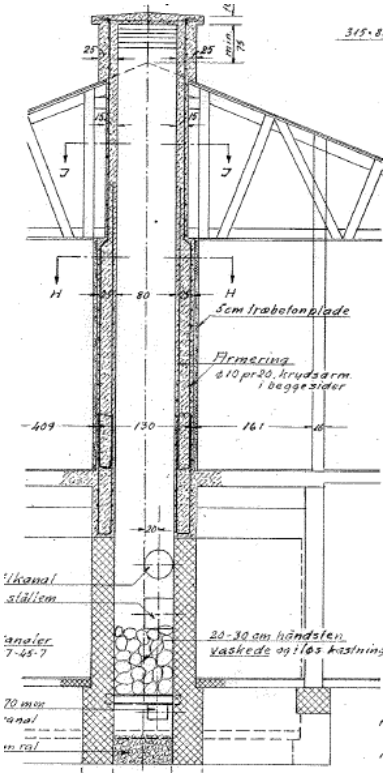

Ventilationsrummet. Indsugning sker via ind en kanal, der går op over skolens tag. Foto: Jakob Færch-Jensen 2013.

Ventilationsanlægget (vidvinkel). Foto: Jakob Færch-Jensen 2013.

Nødudgangen er kunstfærdigt blevet bemalet. Det er atypisk, at nødudgangen fører op i selve bygningen da den derved nemt bliver spærret i tilfælde af sammenstyrtning. Foto: Jakob Færch-Jensen 2013.

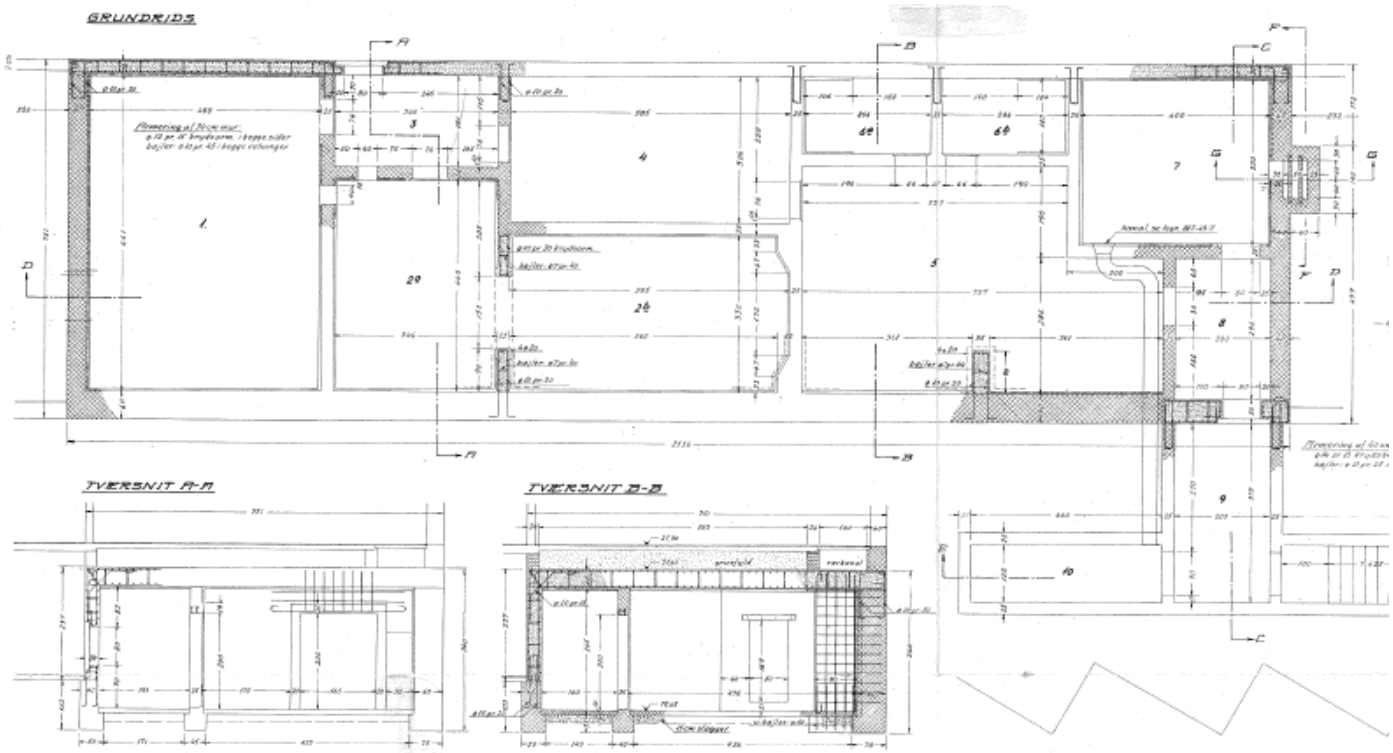

Grundtegning

KC'en blev anvendt i forbindelse med undervisning af frivillige og værnepligtige i Signaltjenesten, men blev i de senere år kun anvendt nogle få gange om året ved varslingsøvelser og lignende i forbindelse med region V's kommandocentral i Slagelse (læs om den her).

KC'en var i brug til 1995 hvor den blev nedlagt idet beredskabslov fra 1993 ikke længere krævede en KC i kommunen – og fordi skolen varslede en lejeforhøjelse.

Bunkerens bruges i dag som depot.

Kalundborg

Kalundborg KC er opført i 1956.

KC'en ligger under Rynkevangskolen. Foto Michael Bødstrup Hansen 2011.

Gasslusen. Døren til højre fører ind til ventilationsanlægget og døren til venstre ind til entreen i selve KC'en. Foto Michael Bødstrup Hansen 2011.

Entreen set fra gasslusen. Dørene til højre er til to toiletter. Lige frem ses signalrummet og bag det situationsrummet. De opmagasinerede sager på hylderne i signalrummet er signalmateriel, kasser til observationsposterne, udbrydningsmateriel, radioaktivt måleudstyr, mobiliseringspakker mv. Foto Michael Bødstrup Hansen 2011.

Situationsrummet I. Vinduet der ses i venstre side fører ind til kommunikationschefen. På endevæggen hænger en skadetavle. Til højre ses en PC, hvilket er usædvanligt for en KC, da den teknologiske udvikling i KC'erne ofte halter langt bag efter udviklingen i resten af samfundet. Foto Michael Bødstrup Hansen 2011.

Situationsrum II. På endevæggen hænger et stort kort over lokalområdet. Helt til højre ses politimesterens stol. Foto Michael Bødstrup Hansen 2011.

På grund af KC'ens lille størrelse har politimesteren helt ekstraordinært arbejdslokale inde i selve situationsrummet. I baggrunden ses nødudgangen. Foto Michael Bødstrup Hansen 2011.

Nødudgangen fører nogle meter vandret frem før man når frem til "skorstenen", der fører op til det fri. Afstanden ud til den lodrette kanal skyldes, at den ikke må blive blokeret af murbrokker i tilfælde af, at skolebygningen over KC'en falder sammen. Foto Michael Bødstrup Hansen 2011.

Signalrummet. I baggrunden ses kommunikationschefens kontor. Foto Michael Bodstrup Hansen 2011.

Kommunikationschefens kontor. Døren der ses i baggrunden fører ind til situationsrummet. Helt til højre anes en telefonboks hvorfra man kan ringe delvist uforstyrret. Foto Michael Bødstrup Hansen 2011.

Af pladshensyn er køkkenet placeret i ventilationsrummet. Foto Michael Bødstrup Hansen 2011.

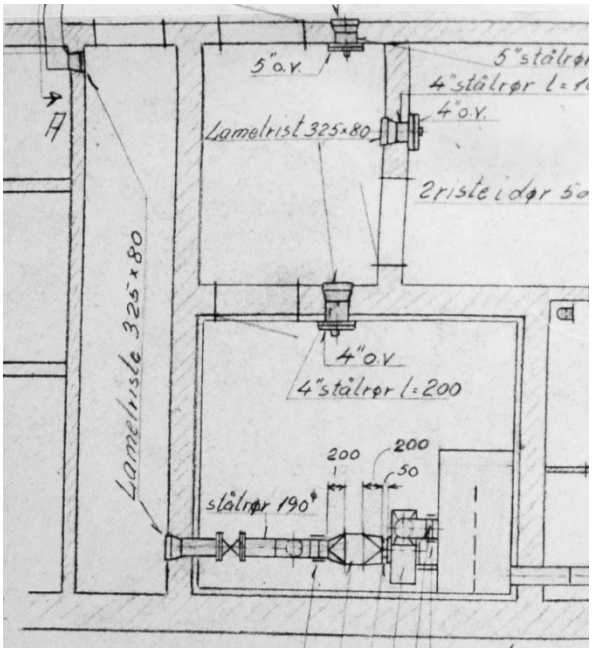

Tegning over ventilationsanlægget. Det er ikke lykkedes at identificere formålet med den lange smalle gang, som indsugningsluften passerer gennem.

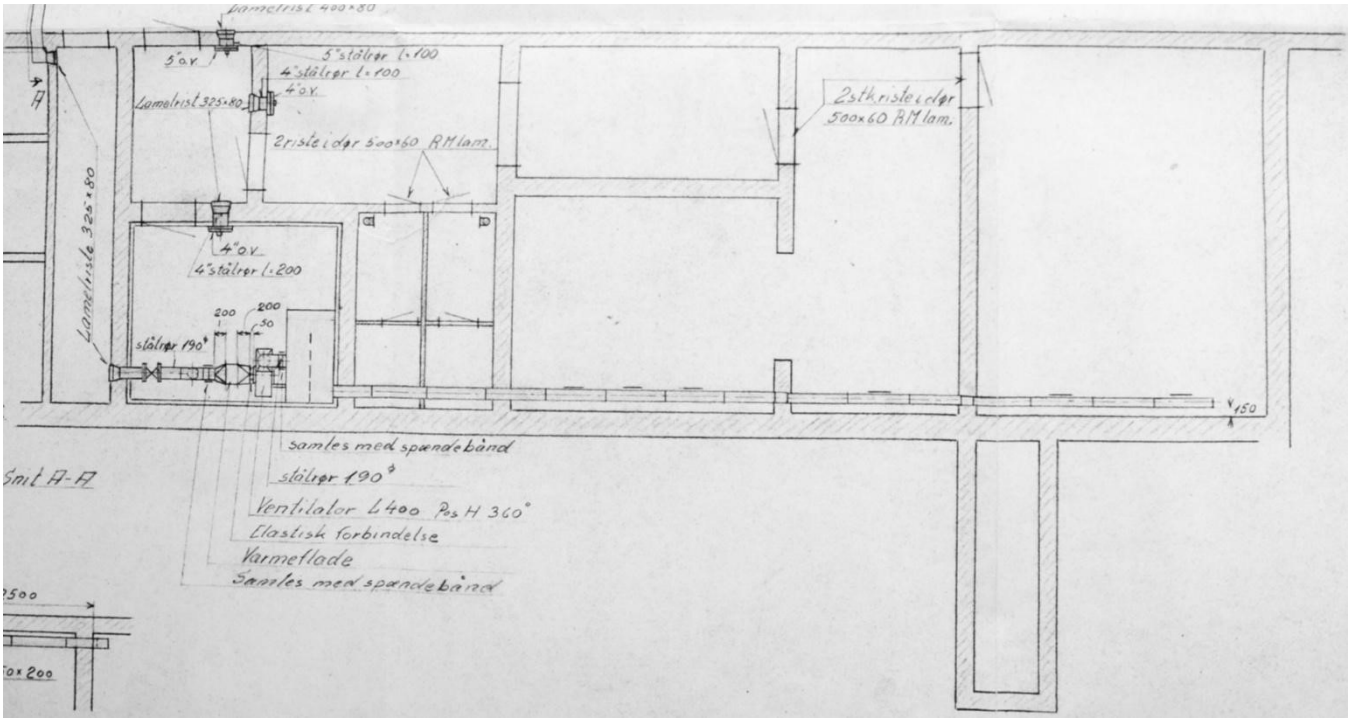

Grundtegning.

Den lange gang, der ses på foto nr. 2 er ikke med på tegningen men ligger langs den øverste væg. Den nederste væg på tegningen er ud mod det fri. "Bindtarmen" nederst til højre er nødudgangen.

Rummet længst til højre er situationsrummet.

Det er p.t. uvidst hvor KC'ens nødstrømsgenerator er, men en sådan forefindes.

Kommunen var en af de 20 kommuner uden for det storkøbenhavnske område, der efter beredskabslov af 1992 fortsat skulle etablere et udvidet redningsberedskab, der skulle kunne yde en øjeblikkelig og mere omfattende indsats mod følgerne af krigshandlinger.
Kommunen havde ikke de "nødvendige" 30.000 indbyggere, men i lighed med Fredericia, Frederikshavn, Grenå, Korsør og Nyborg vurderes Kalundborg at have stor strategisk betydning i kraft af byens havn.
Loven blev annulleret i 2002, men kommunen har valgt at bevare bunkeren som KC, selv om disse billeder viser, at tiden er gået i stå. Foto Michael Bødstrup Hansen 2011.

Korsør

Korsør KC er indviet 11. november 1953.

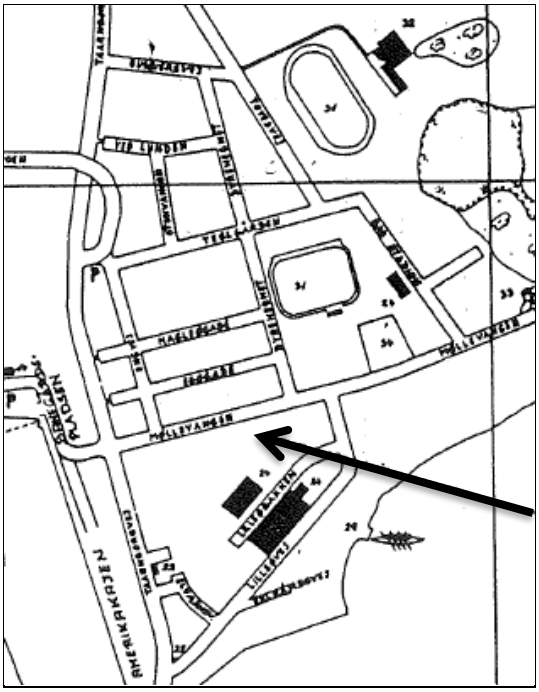

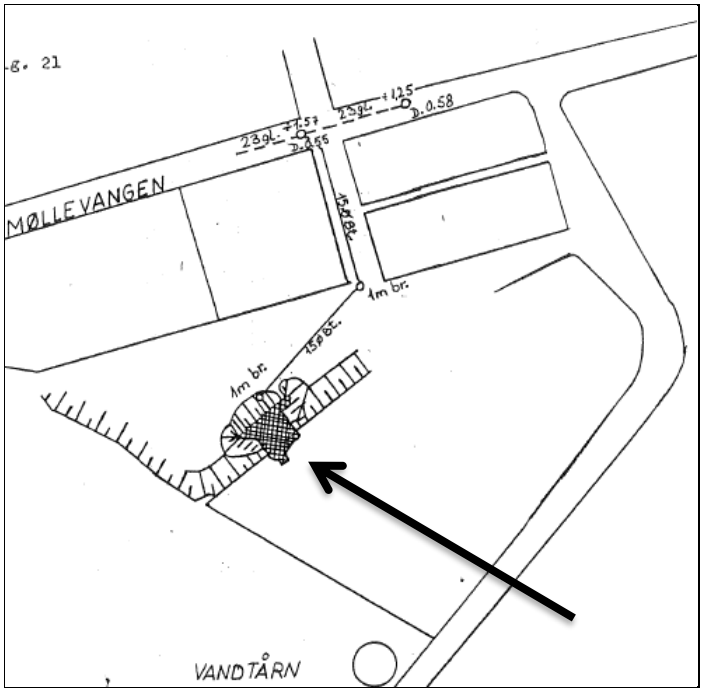

KC'en lå ved pilen. Tegning er fra "Vejledning for tekniske installationer" 1980.

Hovedindgang og maste. Foto: Michael Bødstrup Hansen 2011.

Situationsrummet. Foto: Michael Bødstrup Hansen 2011.

Signalrummet. Foto: Michael Bødstrup Hansen 2011.

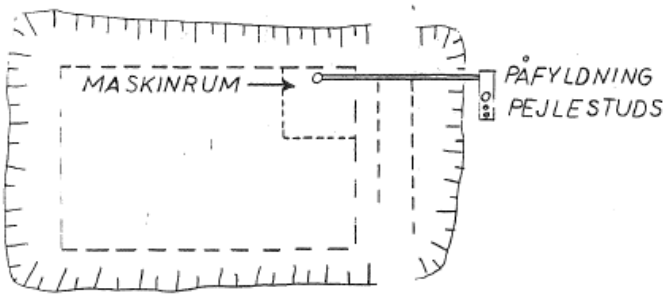

Bunkeren var forsynet med en Bukh EV 100 enkeltcylindret 4 takst dieselmotor med en 22 KVA 3x380 V generator på 50 Hz og en 3000 L tank uden for bunkeren. Foto: Michael Bødstrup Hansen 2011. Tegning er fra "Vejledning for tekniske installationer" 1980 udlånt af Beredskabsinspektør Per S. Eilertsen.

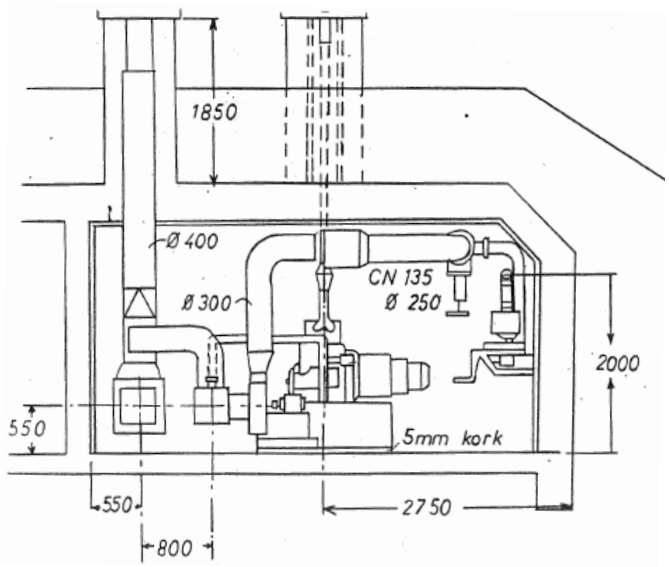

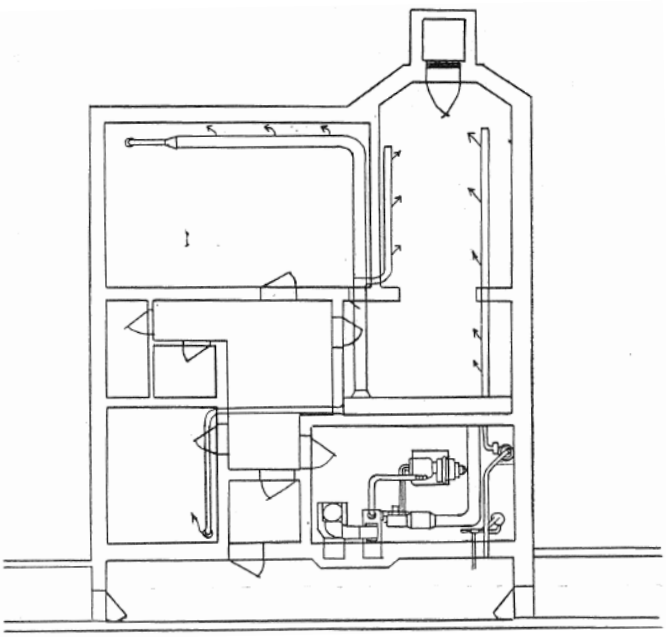

Ventilationsanlægget. Tegning er fra "Vejledning for tekniske installationer" 1980.

Bunkeren havde ikke egen rørboring, men i stedet 3 reservebeholdere á 250 liter.



Nødudgang. Foto: Michael Bødstrup Hansen 2011.

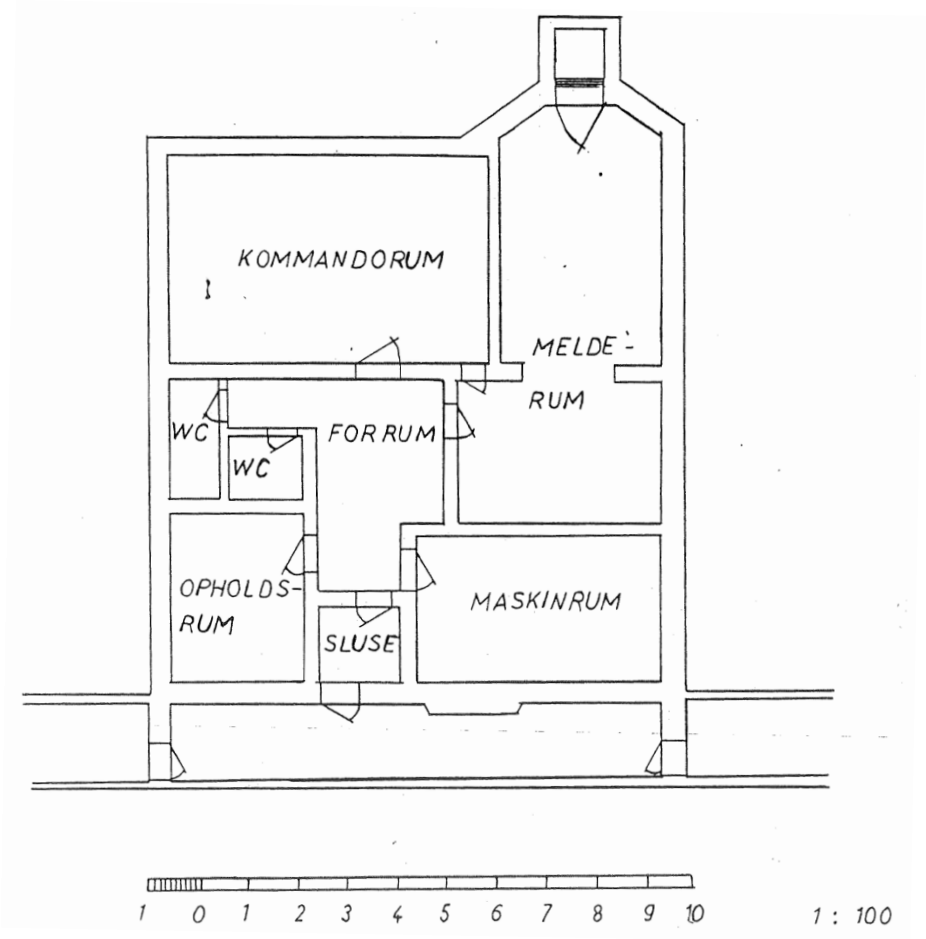

Grundtegning. Det ses tydeligt, at der grundet kommunens størrelse var tale om en lille KC. Tegning er fra "Vejledning for tekniske installationer" 1980.

Kommunen var en af de 20 kommuner uden for det storkøbenhavnske område, der efter beredskabslov af 1992 fortsat skulle etablere et udvidet redningsberedskab, der skulle kunne yde en øjeblikkelig og mere omfattende indsats mod følgerne af krigshandlinger.
Kommunen havde ikke de "nødvendige" 30.000 indbyggere, men i lighed med Fredericia, Frederikshavn, Grenå, Kalundborg og Nyborg vurderes Korsør at have stor strategisk betydning i kraft af byens havn.
Denne lov blev annulleret igen i 2002 hvorefter kravet om at opretholde en KC ikke længere var gældende.

Korsør kommune er efter kommunalreformen i 2007 blevet en del af Slagelse kommune.
Både Korsør, Skælskør og Slagelse KC er i dag nedlagte.
Krisestyringsfaciliteter i den nye Slagelse kommune er etableret og henligger på Slagelse kommunes Beredskabsafdeling.

Korsør KC er tømt totalt for inventar og har i en periode været brugt som depot, men er nu nedlagt grundet indbrud, hærværk og ildspåsættelse. Bunkeren blev sat til salg i 2017.

Bunkeren er forladt uden helt at være tømt for udstyr. Foto: Michael Bødstrup Hansen 2011.

Maribo

Der har været to kommandocentraler i Maribo.
Den første lå under rådhuset på torvet, men var utidssvarende.
Den nye kommandocentral er opført i midten af 1970'erne i forbindelse med udvidelsen af byens bibliotek. Den er på ca. 200 m2.

Civilforsvaret har brugt kommandocentralen flere gange. Sidst den blev benyttet i en 'skarp' situation, var ved en eftersøgningsopgave i 1986.

Regionsgrænserne for elementerne inden for totalforsvaret blev omlagt med virkning fra 1. april 1971, hvor region V (Vestsjælland) og region VIII (Lolland - Falster, Møn og Sydsjælland) blev lagt sammen. Det vil sige, at Maribo KC hørte under region VIII (med en Regions KC i Nykøbing Falster) før 1971.

Maribo kommune er efter kommunalreformen i 2007 blevet en del af Lolland kommune.

Lolland kommune overvejede at fastholde en kommandocentral og ville i givet fald opgradere Maribo kommunes KC, da det er denne, der er i bedst stand af kommunens tre KC'ere i Rødby, Nakskov og Maribo.
Kommandocentralen i Maribo var nemlig intakt med ventilationsanlæg, nødstrøm m.v.

Bunkeren blev i stedet tømt for inventar i 2015 og lagt i dvaledrift, men hvor nødstrømsanlæg og ventilationsanlæg stadig bliver testet.
Kommunen har ikke andre umiddelbare krisestyringsfaciliteter.

Bunkeren er lånt ud som 'Maribo Bunker -og Militær Museum'.

Indgangspartiet fotograferet 2019.

Møn (Stege)

Møn KC er også blevet kaldt Stege KC.
Møn KC lå på Skolegade 6, 4780 Stege.

Møn kommune er efter kommunalreformen i 2007 sammen med Langebæk, Præstø og Vordingborg blevet en del af Vordingborg kommune.

Ingen af de 3 KC'ere, der lå i Møn, Præstø og Vordingborg var i brug ved sammenlægningen.

Stege KC er overdraget til en ny ejer af ejendommen. Bunkeren står formentlig fyldt med vand, da grundvandspumpen blev stoppet, da kommunen afbrød for strømmen ved salget.

Den nye Vordingborg Kommune har indrettet krisestyringsrum i den nye beredskabsstation. Der er ikke tale om et sikret lokale. Ud over dette råder kommunen ikke over andre faciliteter i beredskabsfaglig retning.

Har du flere oplysninger/billeder håber vi du vil sende os en mail.

Nakskov

Nakskov KC lå under Skovriddergården.

Foto: Dansk Koldkrigsforening

Der har længe florerer et falsk rygte om bunkeren ligger under plejehjemmet Skovcenteret. Rygtet skyldes, at der oprindeligt var planer om at bygge ny og sikret kommando under Skovcentret.
Overvejelserne om en ny KC under Skovcentret skyldes, at KC'en under Skovridergården ikke er sikret (dvs. er en "bunker")

Regionsgrænserne for elementerne inden for totalforsvaret blev omlagt med virkning fra 1. april 1971, hvor region V (Vestsjælland) og region VIII (Lolland - Falster, Møn og Sydsjælland) blev lagt sammen. Det vil sige, at Nakskov KC hørte under region VIII (med en Regions KC i Nykøbing Falster) før 1971.

Maribo kommune er efter kommunalreformen i 2007 blevet en del af Lolland kommune.

Kommunen har ikke andre umiddelbare krisestyringsfaciliteter.

Nakskov KC er nu tømt for udstyr da der er store problemer med indtrængende vand.

Har du flere oplysninger/billeder håber vi du vil sende os en mail.

Nykøbing Falster

KC'en lå på Thorsensvej 11

Foto: Dansk Koldkrigsforening

Nykøbing-Falster kommune er efter kommunalreformen i 2007 blevet en del af Guldborgsund kommune. Mange kommuner blev lagt sammen, men der var KC i Stubbekøbing, Sydfalster og Nykøbing Falster.

Det er i dag (2011) kun kommandocentralen i Stubbekøbing, der stadig eksisterer som facilitet under redningsberedskabet. De øvrige er tømt for redningsberedskabets udstyr.
Der er de senere år oprettet to yderligere krisestyringssteder i selve Nykøbing F. Begge steder benyttes til hverdag til andre opgaver.
Det ene sted er redningsberedskabets kontor- og undervisningsfaciliteter der kan omdannes til krisestyringscenter.
Det andet sted er sikret og var det i forvejen, idet det drejer sig om en af Flyverhjemmeværnets luftmeldecentraler (LAVAC). KC'en på Ndr. Ringvej blev bl.a. brugt under SOK havmiljøøvelsen SWENDENGER oktober 2008. Ud over skibe fra Danmark herunder Marinehjemmeværnet, deltog skibe fra Tyskland og Sverige. På landjorden deltog personel fra politiet, beredskabsstyrelsen, det kommunale beredskab, flyverhjemmeværnet, hærhjemmeværnet, miljøvagten m.fl. i den gamle LAVAC. Bunkeren er i dag i privat eje.

Foto fra øvelsen i den nye KC. Kilde: http://www.hjv.dk/HHV/TRSJ/HD%20SYDSJ%C3%86LLAND%20OG%20LOLLAND-FALSTER/Nyheder/Sider/SWNEDENGER%2029.aspx

Nykøbing Sjælland

Nykøbing Sjælland KC er tegnet af rådgivende ingeniørfirma Hans H. Bay & Mogens Elkjær i 1968.

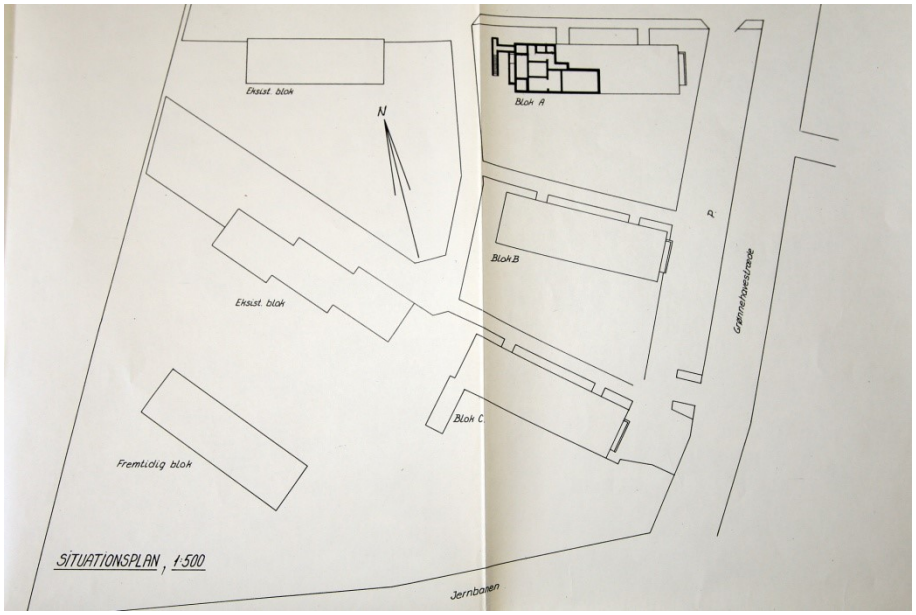

Bunkeren ligger under boligejendommen Grønnehavestræde 14b. Foto: Anders Kristoffersen 2013.

Nedgangen. Foto: Anders Kristoffersen 2013.

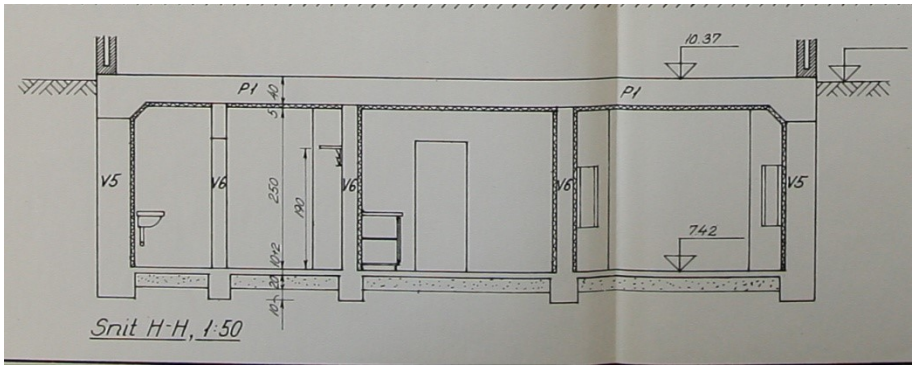

Bunkerens kraftige dimensioner ses tydeligt. KC'en kan holde til, at boligejendommen styrter sammen over den. Foto: Anders Kristoffersen 2013.

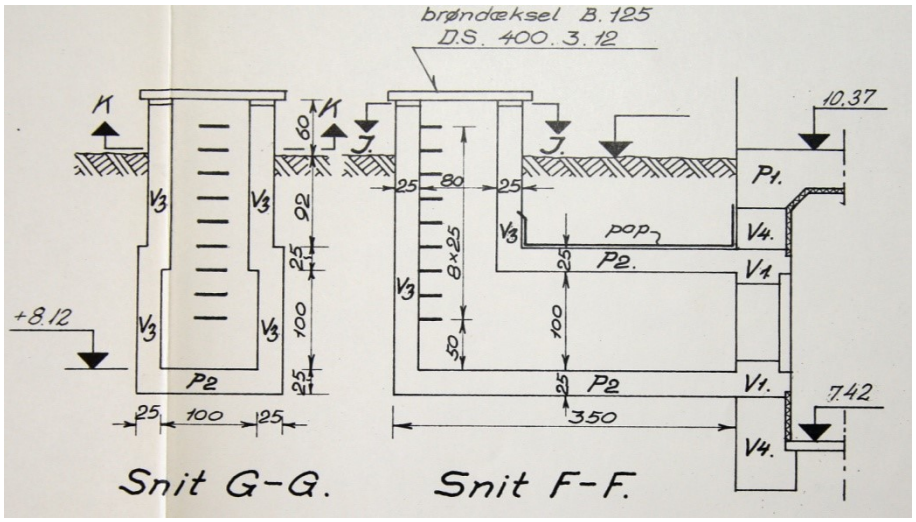

Konstruktionstegning af nødudgangen. Foto: Anders Kristoffersen 2013.

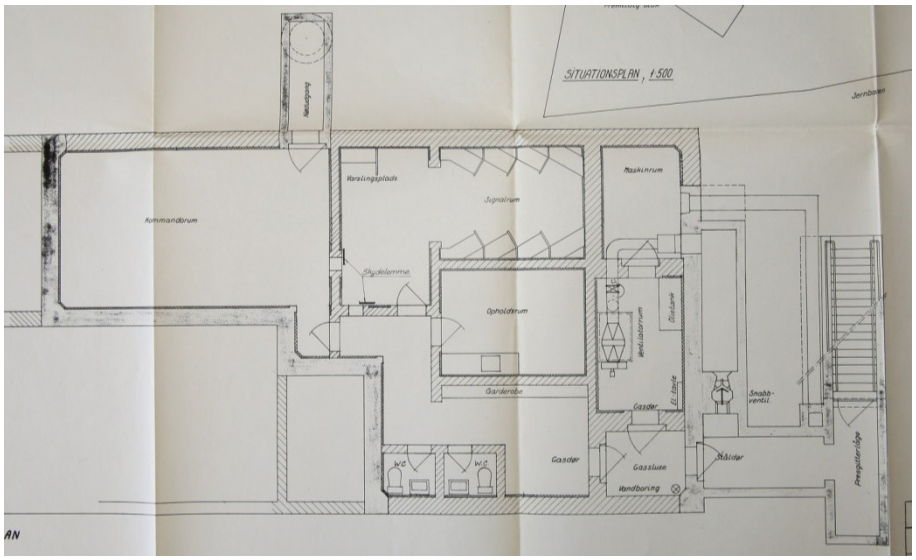

Grundplan. Foto: Anders Kristoffersen 2013.

Bunkeren er i dag (2013) ryddet og er udlejet til en tøjbutik, som bruger den som lager.

Næstved

Næstved havde oprindeligt en KC på Primulavej.

Den nye er opført 1982 sammen med bygningen af garagen på Redningsstationen Manøvej 25.

KC'en ligger under brandgaragen i venstre side. I højre side er der et almindeligt sikringsrum. Bunkerens holdbarhed understreges af, at den uden problemer kan bære de tunge brandbiler. Foto: Næstved Brand & Redning.

KC'en var på ca. 300 m2 og havde sluser, luftrensning mv. men ikke egen brøndboring. KC'en kunne også igangsætte sirener i Randers, da de var hinandens back-up i tilfælde af, at en af bunkerne blev sat ud af spillet.

Kommunen var en af de 20 kommuner uden for det storkøbenhavnske område, der efter beredskabslov af 1992 (fortsat) skulle opretholde et udvidet redningsberedskab, der skulle kunne yde en øjeblikkelig og mere omfattende indsats mod følgerne af krigshandlinger. Næstveds beredskab dækkede derfor også flere af de små gamle nabo-kommuner på en række områder.
Loven blev annulleret i 2002 og KC'en blev nedlagt i 2008.

Bunkeren ligger der stadig, men er ryddet. Den bruges i dag som opholdsrum for frivillige i brandberedskabet.
Nødstrømsanlægget er bevaret, da det ligeledes forsyner brandstationen hvis det offentlige ledningsnet bryder sammen.

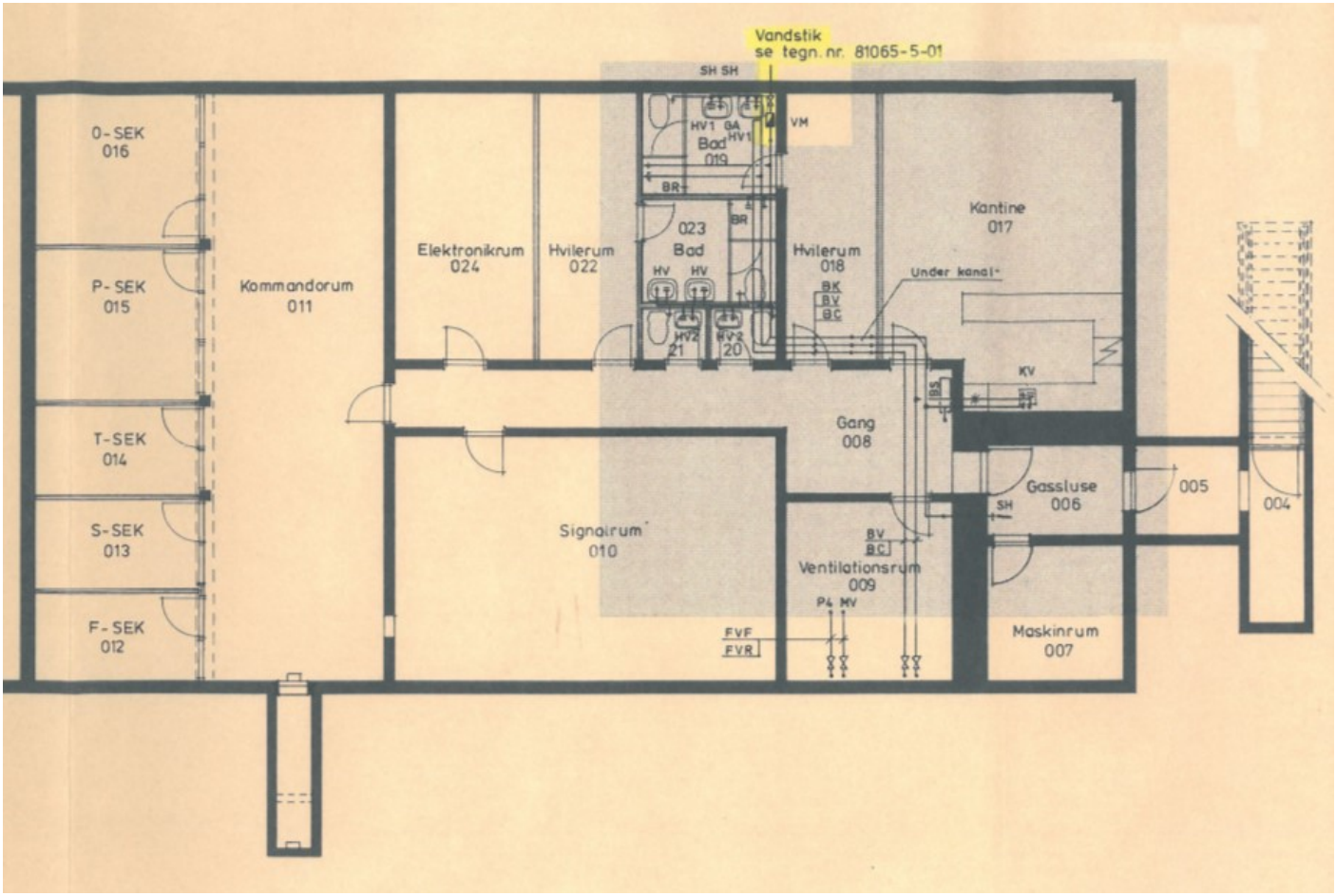

Grundtegning. Elektronikrummet deles med brandstationen idet bunkeren havde backup funktion for denne. Der var plads til 8 sovepladser i hvert hvilerum (Der skulle benyttes "hot-bunking" hvor den samme seng benyttedes af flere personer, som havde vagt på forskudte tidspunkter). I maskinrummet står en BUKH generator og en 1.200 liter dieseltank. I kontorerne længst til venstre var der følgende funktioner: O=operation (planlægning af indsatser mv.), S=signal (meddelelser), P=politi, F=faglig tjeneste (logistik) og T=teknisk tjeneste. Udlån af Næstved Brand & Redning.

Har du flere billeder håber vi du vil sende os en mail.

Præstø

KC Præstø er opført i 1965 ved Abildhøjskolen.
Den var på ca. 120-150 m2.

Foto: Dansk Koldkrigsforening

Præstø kommune er efter kommunalreformen i 2007 sammen med Langebæk, Møn og Vordingborg blevet en del af Vordingborg kommune.

Ingen af de 3 KC'ere, der lå i Møn, Præstø og Vordingborg var i brug ved sammenlægningen.

KC Præstø er nedlagt i 2009 og er overdraget skolen til depot mv.

Den nye Vordingborg Kommune har indrettet krisestyringsrum i den nye beredskabsstation. Der er ikke tale om et sikret lokale. Ud over dette råder kommunen ikke over andre faciliteter i beredskabsfaglig retning.

Har du flere oplysninger/billeder håber vi du vil sende os en mail. Aftale om fotografering kan endvidere aftales med Abildhøjskolen.

Ringsted

Ringsted opførte i 1953 en kommandocentral på Zahlesvej 2 i en forstærket kælder under et privat hus. I det meste af perioden var husets øvre etager beboet af byens biograf direktør Hr. Tiggaard.

Fra åbningen af KC'en og til den blev nedlagt i 1985 skulle politi, civilforsvaret, hjemmeværnet og militæret fra kasernen hver uge stille til mønstring i KC'en samtidig med, at sirenerne blev afprøvet.

De originale døre er bevaret med brevspærkke. Set fra signalrum. Foto: Jan Pedersen

Kommandorummet bruges i dag til diskotek af de nye ejere. Foto: Jan Pedersen

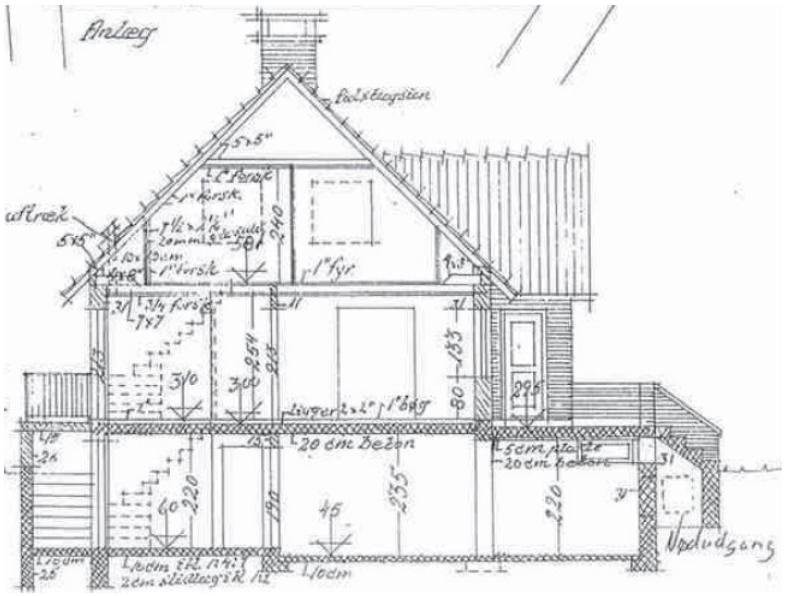

Tværsnit. Foto: Jan Pedersen

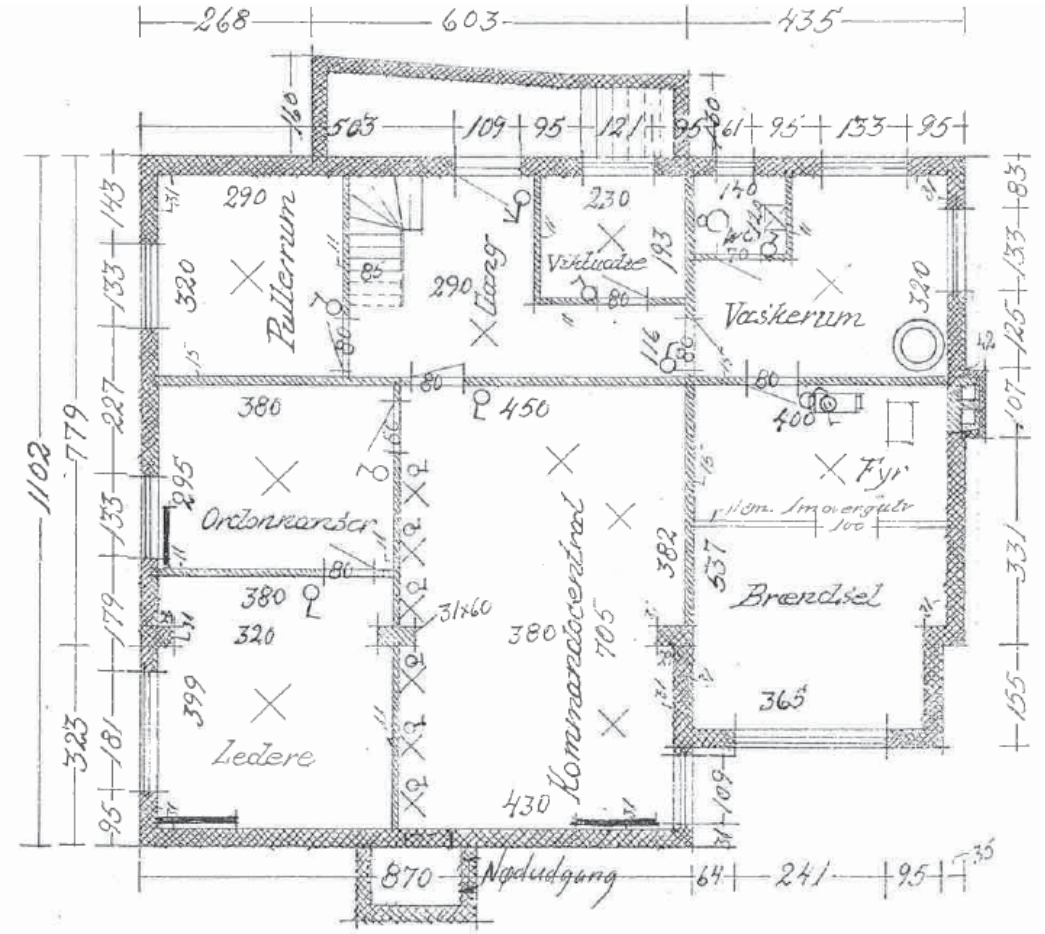

Grundplan. Foto: Jan Pedersen

Midt i 80'erne blev der opført en ny på Rønnedevej 11, som stod klar til brug i 1990 som en af landets mest moderne.

Foto til venstre: bunkeren ligger under en kunstig bakke.

Foto til højre: Indgangspartiet.

Foto: Michael Bødstrup Hansen 2012.

Stabsrummet. Foto: Michael Bødstrup Hansen 2012.

Signalrummet. Det vigtigste kommunikationsrum er installeret i et EMP rum, hvor det er beskyttet mod elektromagnetiske impulser fra en atomsprængning. EMP rum er standard i regerings- og regionsbunkerne – men er indtil videre kun set i én anden kommunal KC (Tønder). Foto: Michael Bødstrup Hansen 2012.

Moderne ventilationsanlæg og nødgenerator. Foto: Michael Bødstrup Hansen 2012.

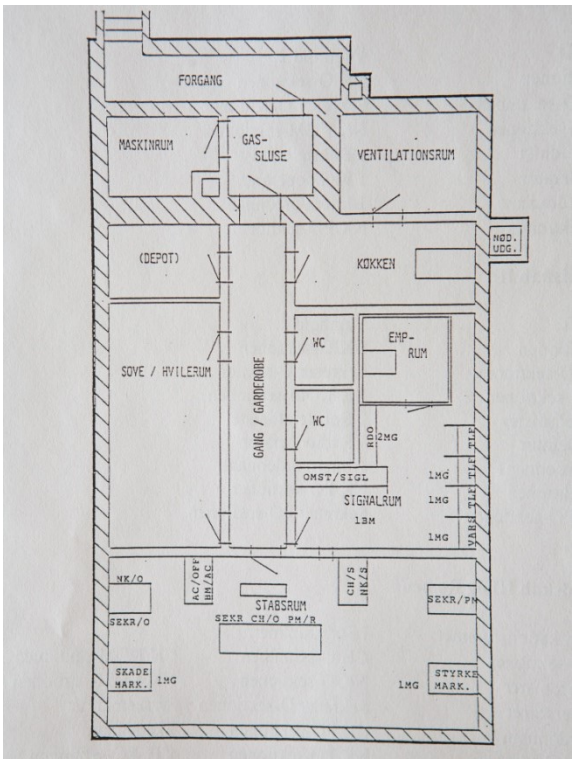

Grundtegning. Foto: Michael Bødstrup Hansen 2012.

KC'en har ikke været benyttet i mange år og selvom den indvendig ser ganske fin ud, er der en del fugt og derfor kan den ikke umiddelbart benyttes.
Centralen benyttes derfor nu kun som depot, objekt ved øvelser hvor der er brug for mørke rum osv.

Kommunen har ikke fysisk oprettet andre alternative faciliteter, da en krisestab vil blive placeret ad hoc alt efter krisens art.

Rødby

Rødby KC er opført i 1970 i forbindelse med opførelsen af den nye kommunale administrationsbygning Fruegade 7, som KC'en ligger under.

Rødby kommune er efter kommunalreformen i 2007 blevet en del af Lolland kommune og Rådby KC'en blev inddraget til lager.

Lolland kommune har overvejet at fastholde en kommandocentral og vil i givet fald opgradere Maribo kommunes gamle KC, da det er denne, der er i bedst stand af kommunens tre gamle KC'ere i Rødby, Nakskov og Maribo.

Kommunen har ikke andre umiddelbare krisestyringsfaciliteter.



Foto: Jens Buch 2014.

Foto: Poul Holt Pedersen 2021

Sakskøbing

Sakskøbing KC ligger under forsorgshjemmet ved Nørrevang og er opført i 1967.

På dette postkort fra 1967 ses bunkeren under opførelse (nederst til venstre)

Foto: Jens Buch 2014.



Foto taget inde fra bunkeren og ud. Frits Villy Olsen 2023.

I politiets lokale er der noget så sjældent som en PC. Frits Villy Olsen 2023

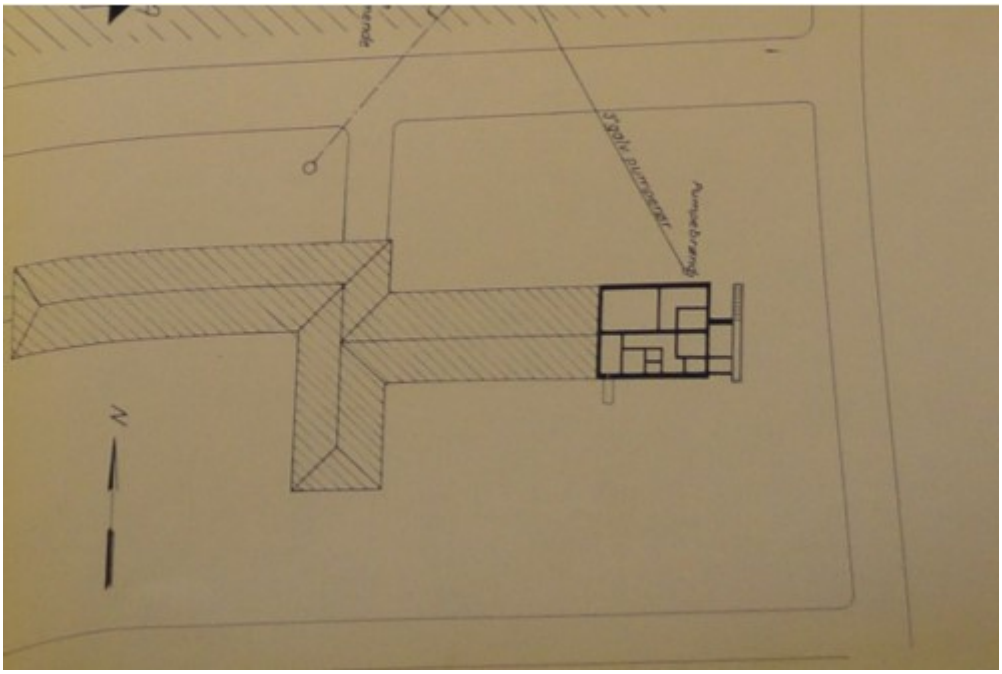

Bunkerens beliggenhed under forsorgshjemmet.

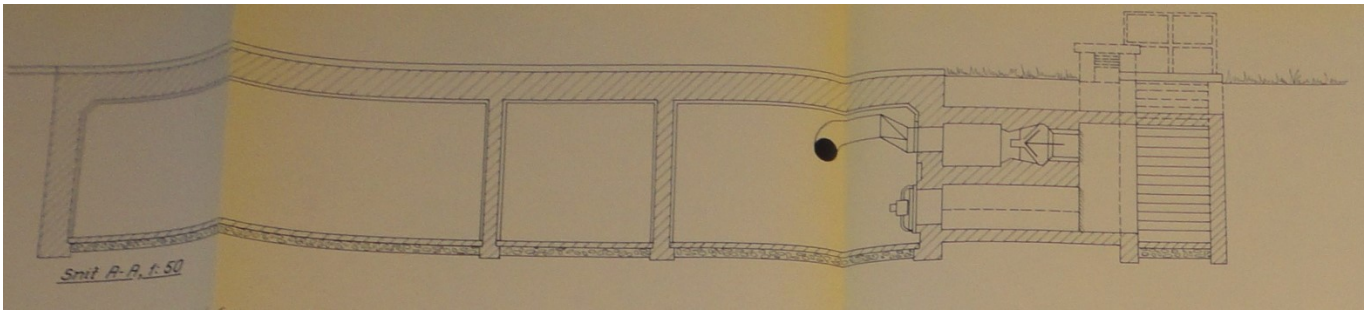

Tærsnit af bunkeren.

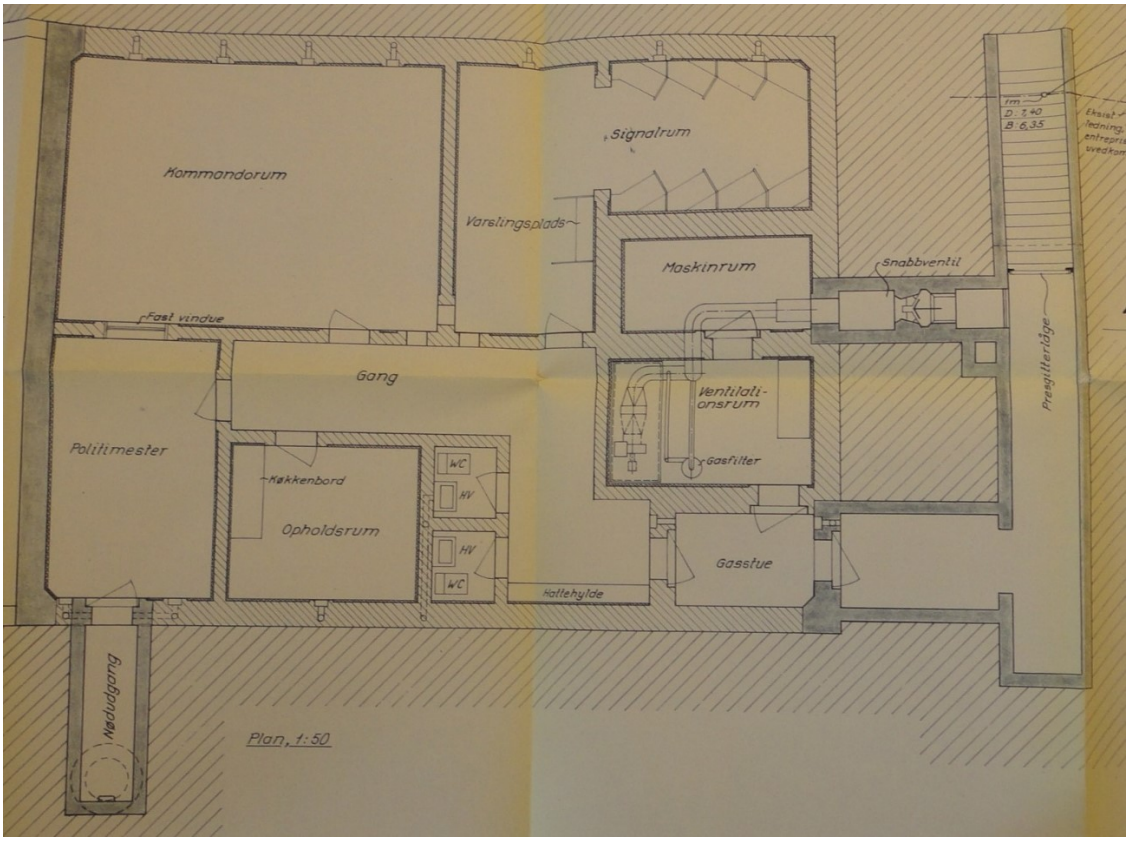

Grundplan.

Skælskør

Skælskør KC er bygget på Parkvej 15-19 i 1963.



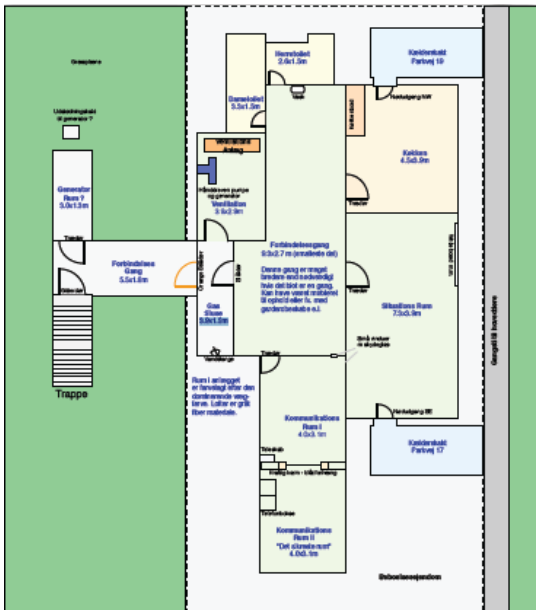

Ret utraditionelt er KC'en opført under et boligbyggeri og ved siden af en børnehave. Skitse udarbejdet af Michael Bødstrup Hansen.

Byggeriet tilhører Skælskør Boligselskab og kommunen lejede sig ind.

Hovedindgang og maste. Foto: Michael Bødstrup Hansen 2011.

Foto til venstre: Når man går ned af trappen kan man enten fortsætte ligeud til generatorrummet eller dreje til højre og møde den massive indgangsdør til selve kommandocentralen, som ses her.
Foto til højre: Gasslusen med bruser til afvaskning hvis man er forurenet af kampstoffer. Indgangsdøren er til højre i billedet, selve bunkeren til venstre og bag fotografen er ventilationsrummet.
Foto: Michael Bødstrup Hansen 2011.

Forbindelsesgangen fotograferet i hver sin retning. Foto: Michael Bødstrup Hansen 2011.

Situationsrummet. Lugen i bagvæggen er den ene af to nødudgange. Denne nødudgang fører til trappeopgangen i Parkvej 17. Lugen i væggen til højre er til at række beskeder ("signaler") frem og tilbage mellem situationsrummet og signalrummet. Døren til højre fører ud til forbindelsesgangen. Foto: Michael Bødstrup Hansen 2011.

Det fjerneste signalrum. Til venstre ses telefonbokse. Lige frem ses det andet signalrum, som har tilhørt sekretariatschefen, der har fungeret som bindeled mellem situationsrummet og signalrummet. Døren i den fjerneste ende af billedet fører ud til forbindelsesgangen. Foto: Michael Bødstrup Hansen 2011.

KC'ens køkken er gammel, men fremstår næsten som nyt, da det stort set ikke er blevet brugt. Væggene er beklædt med kunsttræ-folie. Nødudgangen fører ind til en trappeopgang i boligforeningen. Foto: Michael Bødstrup Hansen 2011.



Foto til venstre: Ventilationsanlægget er – som det eneste sted hidtil set - malet i civilforsvarsstyrelsens (nu kaldet Beredskabsstyrelsens) farver – orange og blå. Det blå aggregat er et reserveventilationssystem, som betjenes med håndkraft.
På gulvet ses en sokkel hvorfra noget er fjernet. Der er tilsyneladende tale om en sokkel til en nødgenerator, som senere er flyttet uden for bunkeren af hensyn til indeklimaet.
Foto til højre: Det nyeste generatorrum. Generatoren blev fjernet da KC'en blev nedlagt. Der ses et kraft-stik på væggen. Før rummet blev brugt til generator har det sikkert været brugt til opbevaring. Rummet er nemlig sårbart over for eksplosioner idet en trykbølge vil kunne passere ned af trappen og direkte ind i rummet.
Foto: Michael Bødstrup Hansen 2011.

Skælskør kommune er efter kommunalreformen i 2007 blevet en del af Slagelse kommune. Både Korsør, Skælskør og Slagelse KC er i dag nedlagte. Krisestyringsfaciliteter i den nye Slagelse kommune er etableret og henligger på Slagelse kommunes Beredskabsafdeling.

Ved afviklingen af Skælskør kommandocentral i 2010 var den i fuld funktionel stand.

Slagelse

Slagelse KC er opført under Nørrevangsskolen. Den ligger under gymnastiksalen.



Nedgang til KC'en. Foto: TV2 ØST 3/1 2013.

Dette apparat blev brugt til at markere hvilke områder, der var blevet udsat for bombeangreb, gas osv. Der er ikke set lignende apparater andre steder hvorfor der muligvis er tale om en prototype, som ikke kom i anvendelse. Foto: TV2 ØST 3/1 2013.

Nødudgang. Foto: TV2 ØST 3/1 2013.

KC'en havde egen vandboring. Foto: TV2 ØST 3/1 2013.

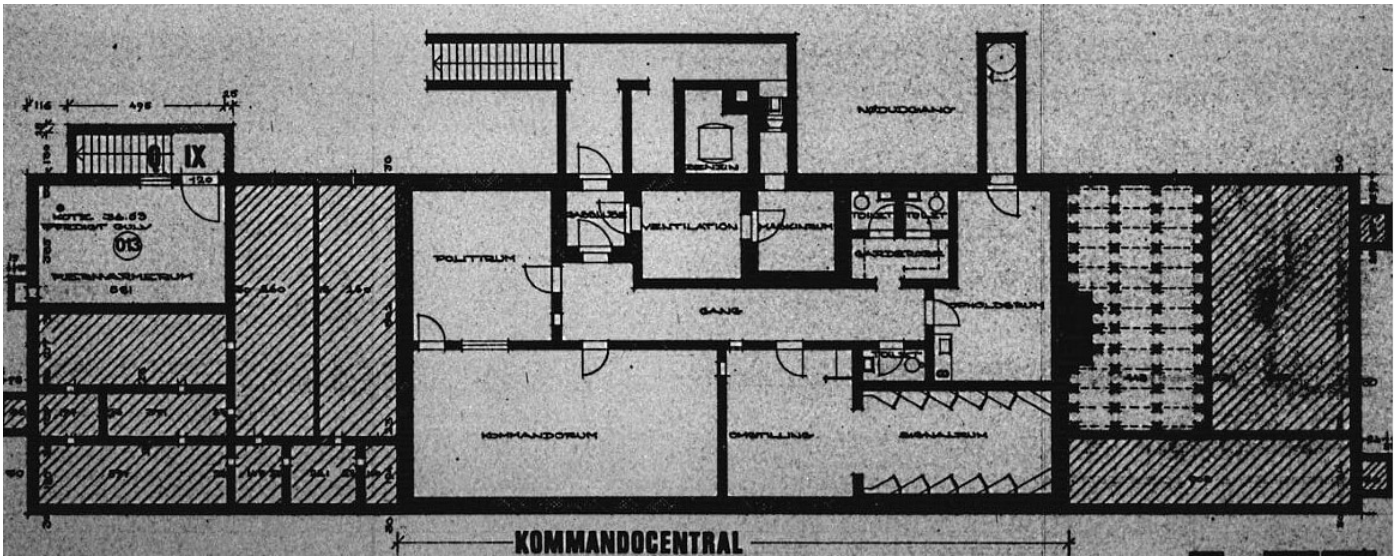

Grundtegning.

Nørrevangsskolen i Slagelse blev bygget til at rumme flere andre funktioner. Skolens kældre skulle både fungere som beskyttelsesrum for skolen og nærområdet, men også være evakueringssted for 12.000 københavnere.

Rampen er konstrueret, så de mange tusinder evakuerede hurtigt kan komme ned i de underjordiske beskyttelsesrum. Skolebiblioteket blev bygget så det hurtigt kunne omdannes til nødkøkken for de evakuerede. Foto: TV2 ØST 3/1 2013.

Slagelse KC blev nedlagt i 1995, hvorefter den blev den overdraget til arkiv for Slagelse kommunale bibliotek. Hele skolen blev nedlagt sommeren 2012.

Slagelse kommune er efter kommunalreformen i 2007 blevet en del af den nye Slagelse kommune. Både Korsør, Skælskør og Slagelse KC er i dag nedlagte. Krisestyringsfaciliteter i den nye Slagelse kommune er etableret og henligger på Slagelse kommunes Beredskabsafdeling.

Stevns

Stevns kommune havde en kommandocentral under biblioteket på Kirketorvet 2 i St. Heddinge.
I 2002 blev kommandocentralen nedlagt og lokalerne overgivet til biblioteket.
Det materiel som var i kommandocentralen blev tilbudt til museet i Stevns kommune.

Har du flere oplysninger/billeder håber vi du vil sende os en mail.

Stubbekøbing

Regionsgrænserne for elementerne inden for totalforsvaret blev omlagt med virkning fra 1. april 1971, hvor region V (Vestsjælland) og region VIII (Lolland - Falster, Møn og Sydsjælland) blev lagt sammen. Det vil sige, at Stubbekøbing KC hørte under region VIII (med en Regions KC i Nykøbing Falster) før 1971.

Stubbekøbing kommune er efter kommunalreformen i 2007 blevet en del af Guldborgsund kommune. Mange kommuner blev lagt sammen, men der var KC i Stubbekøbing, Sydfalster og Nykøbing Falster.

Det er kun kommandocentralen i Stubbekøbing, der stadig eksisterer som facilitet under redningsberedskabet. KC'en ligger ved siden af vandtårnet, er i udmærket brugbar tilstand og indgår i en række af redningsberedskabets planer for krisestyring og undervisning (2011).

KC'en. Foto: Jens Buch 2014.

Betondøren i indgangspartiet (Foto: Martin Pagh, Jysk Koldkrigsforening, 2014). Producenten er Luwa fra Schweitz, der bl.a. også har leveret døre til den libyske diktator Gaddafis private bunker uden for Al-Baida (foto til højre). Den samme dør findes i Rudkøbing KC.

Situationsrummet. IT udstyret har ikke fulgt med den teknologiske udvikling. Foto: Martin Pagh, Jysk Koldkrigsforening, 2014

I signalrummet er der billeder af regentparret. Foto: Martin Pagh, Jysk Koldkrigsforening, 2014

Ud over kommandocentralen i Stubbekøbing har Guldborgsund kommune de senere år oprettet to yderligere krisestyringssteder i selve Nykøbing Falster. Begge steder benyttes til hverdag til andre opgaver.
Det ene sted er redningsberedskabets kontor- og undervisningsfaciliteter der kan omdannes til krisestyringscenter.
Det andet sted er sikret og var det i forvejen, idet det drejer sig om en af Flyverhjemmeværnets luftmeldecentraler (LAVAC).

Sydfalster (Gedser)

Ud over at tyskerne kom gennem Sønderjylland gik de 9. april 1940 også i land fra Gedserfærgen uden at møde modstand. Tyskerne havde besat færgens radiorum, så ingen kunne advare de danske tropper. På baggrund af den hændelse vidste man, at Gedser kunne være et udsat område også i en senere krig og af den grund blev der opført en KC, selv om byen ikke var stor nok til egentlig at være "berettiget" til det.

Sydfalster KC er derfor opført i 1961 under den tidligere Østersøskolen, der ligger på Gedser Landevej 59.

Indgangen. Begge døre er fra en tyskbygget bunker, som Civilforsvarsstyrelsen fik en del af dørene efter krigen. Den tykke er en type 434P01 "stalddør" 30 mm tyk og med en vægt på 640 kg. incl ramme. Derudover er der en tyndere dør "gasdør". Der er således en gastæt sluse imellem de to døre. Foto: Martin Pagh, Jysk Koldkrigsforening, 2014

Signalrum. Det ses tydeligt, at bunkeren i dag er hårdt medtaget af fugt. Foto: Martin Pagh, Jysk Koldkrigsforening, 2014

Tavle hvorfra sirener kunne sættes i gang. Foto: Martin Pagh, Jysk Koldkrigsforening, 2014

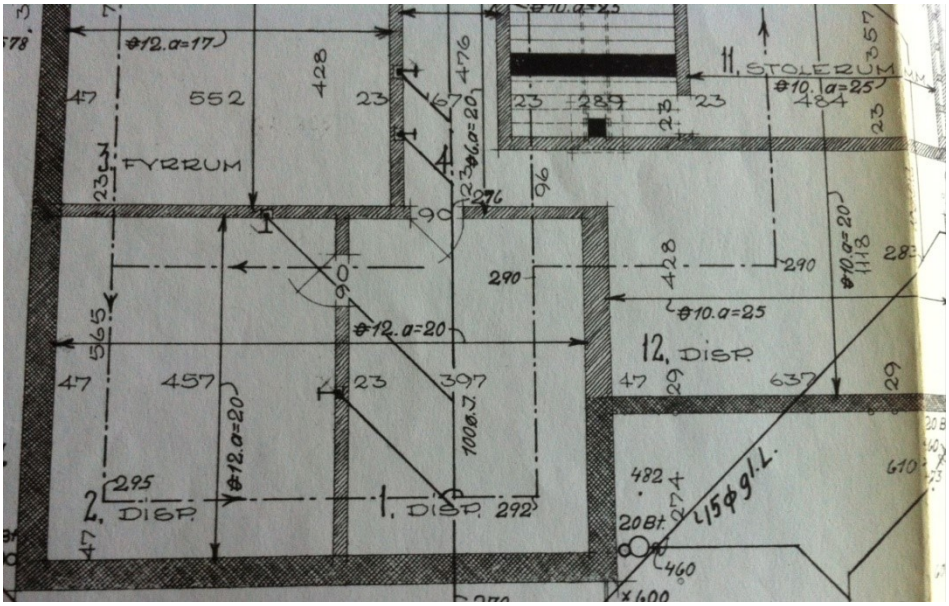

Grundtegning. Foto: Morten Larsen, Folketidende 2011.

Ikke alle rum på Østersøskolen i Gedser var beregnet til undervisning, men det var en hemmelighed

Centralen der ikke eksisterede

Hemmeligheden er, at der ingen hemmelighed var, fortæller Jønss

Vi brugte den

Nilsson om den kommandocentral, der ligger gemt og glemt i Gedser

til fremvisning

Forfatterne hjalp i november 2011 Folketidende med informationer om bunkeren. Før da havde det offentlige kendskab til bunkeren været ikke eksisterende. Artiklen medførte, at den tidligere chef for Sydfalsters Civilforsvar (1981-1991), Jønss Nielsson trådte frem og fortalte om sit arbejde i Civilforsvaret og dermed i kommandocentralen. Han sagde om bunkeren til avisen: "Frygten for en egentlig tredje verdenskrig var jo størst i 1960'erne og 1970'erne. Jeg tog derned [i bunkeren, red.] og indkaldte folk på eget initiativ, når der var stormvejr. Det var mere vejret end Sovjet, der var fjenden i min tid… Derudover var der en ugentlig test af luftalarmen, der blev aktiveret fra sireneskabet. Ellers blev centralen faktisk kun brugt til at koordinere øvelser fra".

Regionsgrænserne for elementerne inden for totalforsvaret blev omlagt med virkning fra 1. april 1971, hvor region V (Vestsjælland) og region VIII (Lolland - Falster, Møn og Sydsjælland) blev lagt sammen. Det vil sige, at Sydfalster KC hørte under region VIII (med en Regions KC i Nykøbing Falster) før 1971.

Sydfalster kommune er efter kommunalreformen i 2007 blevet en del af Guldborgsund kommune. Mange kommuner blev lagt sammen, men der var KC i Stubbekøbing, Sydfalster og Nykøbing Falster.

Østersøskolen – og bunkeren under den – blev raget ned ca. 2018.

Det er i dag (2011) kun kommandocentralen i Stubbekøbing, der stadig eksisterer som facilitet under redningsberedskabet. De øvrige er tømt for redningsberedskabets udstyr.
Der er de senere år oprettet to yderligere krisestyringssteder i selve Nykøbing F. Begge steder benyttes til hverdag til andre opgaver.
Det ene sted er redningsberedskabets kontor- og undervisningsfaciliteter der kan omdannes til krisestyringscenter.
Det andet sted er sikret og var det i forvejen, idet det drejer sig om en af Flyverhjemmeværnets luftmeldecentraler (LAVAC).

Vordingborg

Vordingborg KC ligger på Valdemarsgade 100
Den er bygget i den store "bølge" i midten af 1980érne efter standardtegninger fra Civilforsvarsstyrelsen.

Foto: Dansk Koldkrigsforening

Vordingborg kommune er efter kommunalreformen i 2007 sammen med Langebæk, Præstø og Møn blevet en del af den nye Vordingborg kommune.
Alle de gamle kommuners KC'ere i Præstø, Møn og Vordingborg er i dag nedlagte som KC'ere.

Vordingborg KC blev nedlagt i 2011 i forbindelse med at brandstationen flyttede til nye lokaler.
Den anvendes i dag som reserve server rum og musikøvelokale for kommunens unge.

Den nye Vordingborg Kommune har indrettet krisestyringsrum i den nye beredskabsstation. Der er ikke tale om et sikret lokale. Ud over dette råder kommunen ikke over andre faciliteter i beredskabsfaglig retning.

Har du flere oplysninger/billeder håber vi du vil sende os en mail.

Ølstykke

8. marts 1988 blev der indviet en ny bunker i Ølstykke. Bunkeren var på mange måder helt unik – mest af alt fordi det var kommunen selv der ønskede at få en kommandocentral og også selv betalte for den.
KC'en optræder derfor ikke de officielle fortegnelser og blev derfor først opdaget af bogens forfattere i 2022.
Bunkeren er bygget under det nybyggede omsorgscenter. Den er kun på 50 m2 og er uden nødstrømsanlæg, men med fuldt ventilationsanlæg. Den kostede 350.000 i 1988. Bunkeren blev ofte kaldet "Dronningerummet".

Civilforsvarsleder Poul Rasmusen og borgmester Hans Erik Nielsen fotograferet ved indvielsen i 1988 (Civilforsvar)

Bunkeren blev 'genopdaget' i 2016. Gitte Pedersen fra kommunen fortæller:
"Da vi åbnede bunkeren, var der en helt intakt radiostation fra civilforsvaret, det gætter vi i al fald på, da rummet var i brun og orange materialer. I hjørnet til højre, hvor der stadig er et forhæng stod en ottoman, så man lige kunne snuppe en lur/hvile sig lidt. Midt i rummet stod der nogle "bokse"/ kontorpladser 6-8 stk. Det var en tidslomme vi gik ind i, hvor der stadig stod drikkevarer på enkelte pladser, bla. husker jeg en sodavand - udløbet for en krig siden, der lå papir og skriveredskaber – som om folk havde rejst sig og forladt stedet på et øjeblik og uden at rydde op efter sig."
Bunkeren blev ifm. Covid-19 brugt som depot for kommunens værnemidler.



Panserdøren (fotoet) blev skiftet ud med en almindelig dør i 2022

Poul Holt Pedersen og Karsten Pedersen forfatterne@reganvest.dk. Se "Danmarks dybeste hemmelighed. REGAN VEST – regeringens og kongehusets atombunker", www.reganvest.dk og www.facebook.com/reganvest