Regionskommandocentraler i region I

Tilbage til forsiden.

Læs mere om det civile beredskab på regionalt niveau her.
Læs mere om de regionale kommandocentraler generelt her.

Indhold

Militærregionen 1
Civilforsvarsregionen 1
Civilregionen 5

Militærregionen

Militærregionen havde krigstidslokalitet på Aalborg Kaserne.

Civilforsvarsregionen

Kommandocentralen for Civilforsvarsregionen (efter 1992 kaldet Beredskabsregionen) havde sin egen bunker for krigstidsadministrationen. Den ligger ved Skovsvinget i Aalborg på 2270 m² lejet grund af Aalborg Kommune.

Regionskommandocentralen er oprindeligt bygget af tyskerne under 2. verdenskrig som en del af et helt kompleks af bunkere bygget ved Vester Allé/i Mølleparken som "Wiederstandsnest Vester Allee" for det tyske luftvåben.

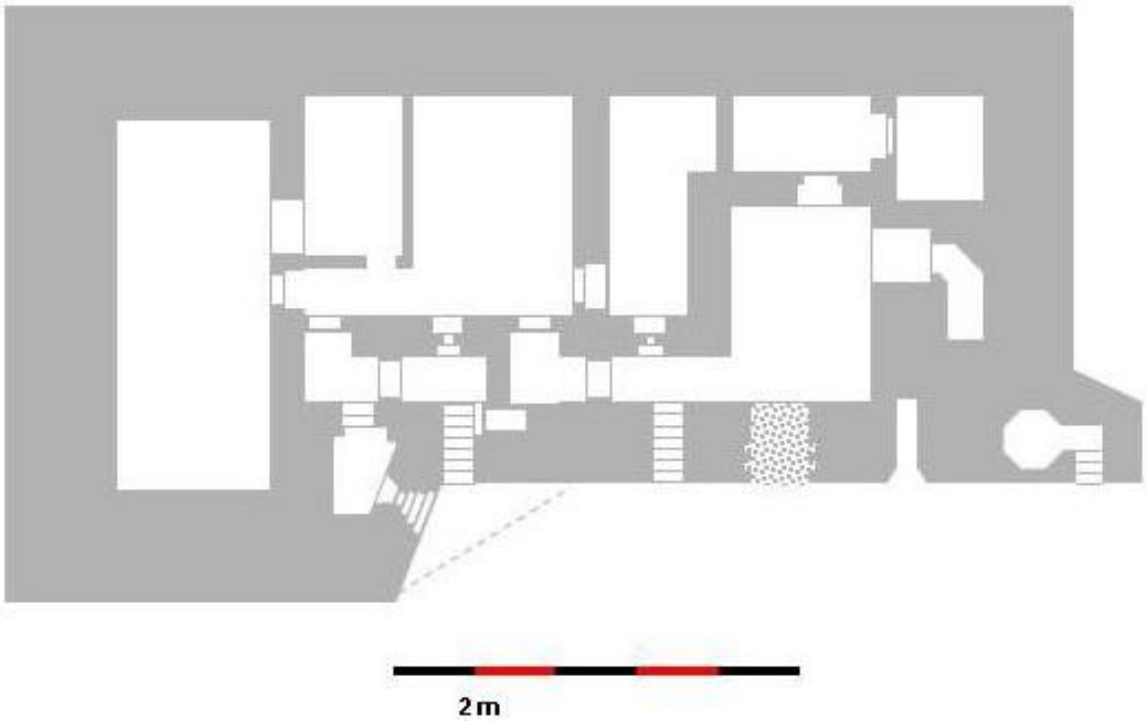

*Grundtegning af den oprindelige bunker (*Regelbau L483 (Funksendezentrale)) *før tilbygning. Kilde: http://www.gyges.dk/luftwaffe_vermittlungen_96.htm*

I 1952 udvidede Forsvarets Bygningstjeneste på vegne af Civilforsvarsstyrelsen (i dag kaldet Beredskabsstyrelsen) bunkeren i forlængelse af det oprindelige indgangsparti så den blev på 400 m2.
Tilbygningen er af en svagere konstruktion end den oprindelige tyske bunker der har 2 meter armerede jernbetonvæge samt loft.

Låge og maste. Beredskabsstyrelsens blå og orange farver anes stadig på lågen. Foto: Poul Holt Pedersen 2011.

Indgangspartierne. Foto Dan Reedtz 2011.

Foto til venstre: Stabsrummet. Foto venligst udlånt af Tønnes Schrøder 2011. Foto til højre: Gang i bunkeren. Foto Tønnes Schrøder 2011.

Signalrummet. Foto Tønnes Schrøder 2011.

Maskinrummet. Foto Tønnes Schrøder 2011.

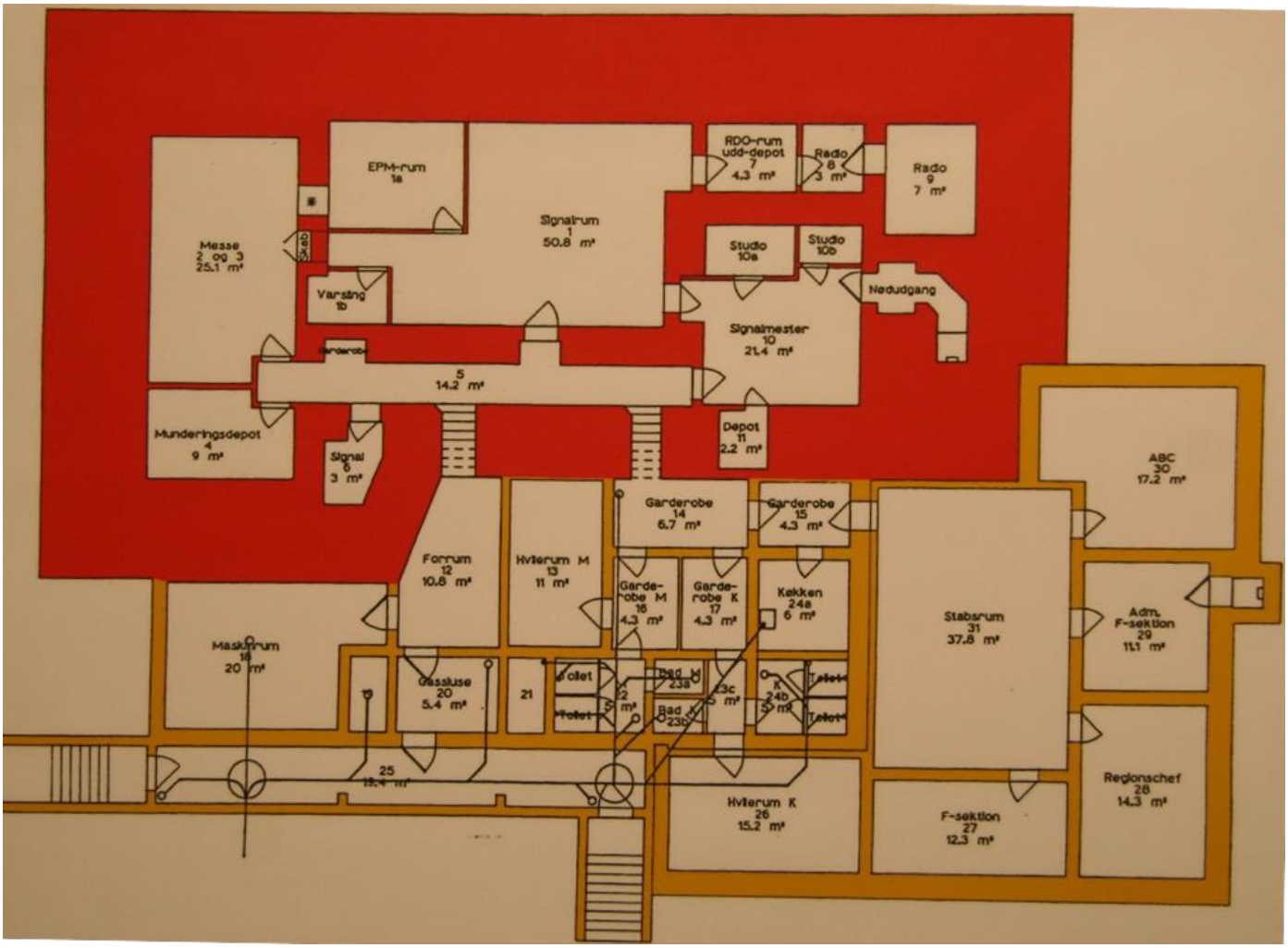

Grundtegning efter ombygning. Bunkerens samlede areal er 370 m2 (150 for den oprindelige bunker og 220 for tilbygningen). Foto Tønnes Schrøder.

Bunkeren har været anvendt af Aalborg Universitet til forskellige gøremål.
Bunkeren blev i 2005 indvendig istandsat for ca. 1 million kr. til elinstallationer, vandforsyning, varmeanlæg samt ventilation i form af luftskifte.

Bunkeren blev i 2013 sat til salg for 10.001 kr. Fra 2015 har bunkeren været benyttet af Aalborg Musikforening, som kan spille høj musik i bunkeren uden at naboer kan høre noget.

Civilregionen

Civilregion I havde fredstidslokaliteter på Aalborghus Slot i Aalborg.

Regionsledelsen – og dermed også civilregionen – var i region I placeret i samme bunker som politiregionen. Udflytningsanlægget blev administreret af regionsamtmanden fra civilregionen.

Kommandocentralen er opført i 1967 under en institution i Hammer Bakker nordøst for Nørresundby. Den er på ca. 600 m2 og har 20 rum.

Indgangspartiet. Foto: Karsten Pedersen 2012

Foto til venstre: Adgangskort til bunkeren.

Foto til højre: Stempel til brug for fordeling af post.

Foto: Karsten Pedersen2011.

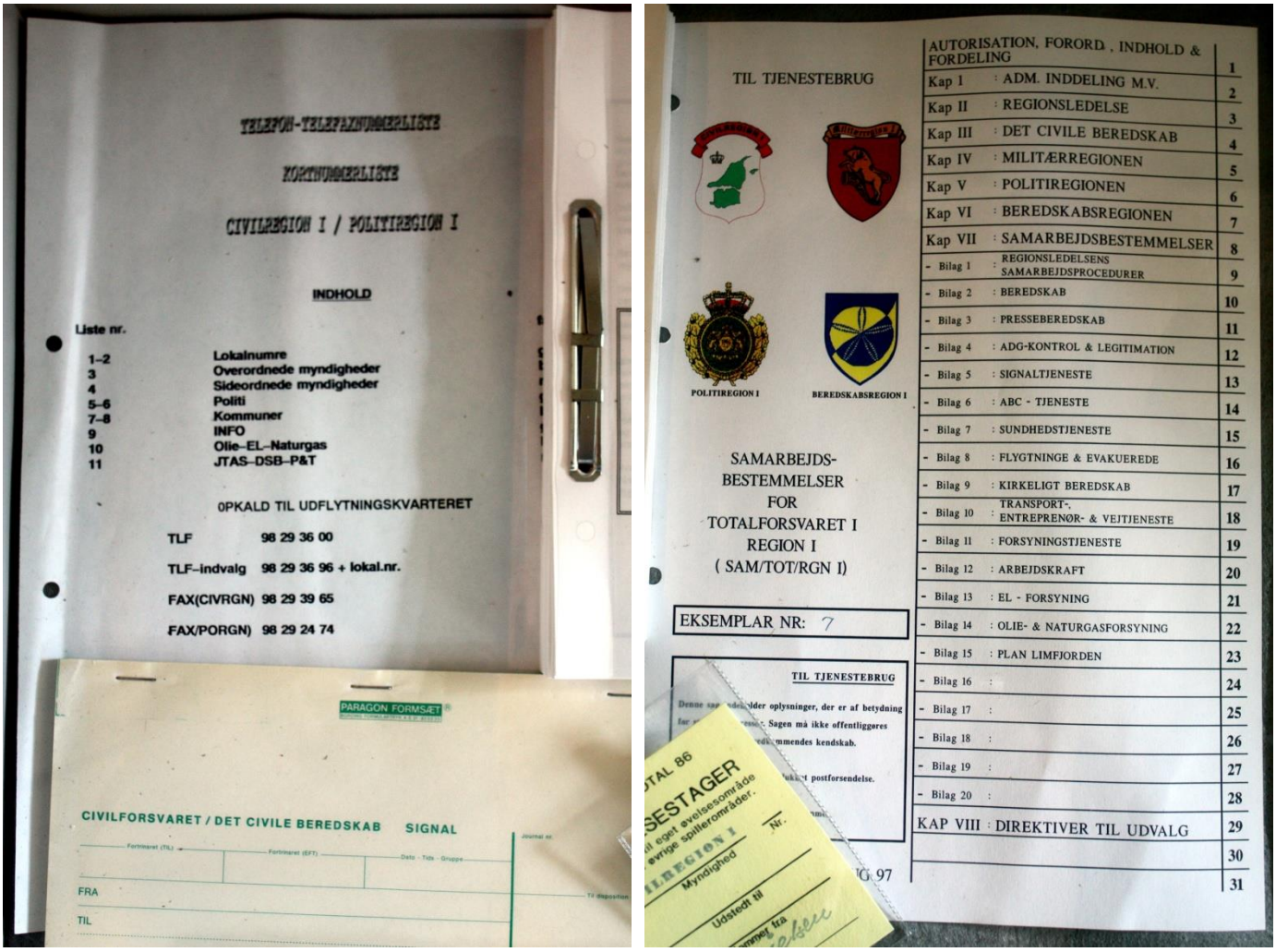

TELEFON-TELEFAXNUMMERLISTE

FORTINUMMERLISTE

CIVILREGION I / POLITIREGION I

INDHOLD

Liste nr.

1–2	Lokalnumre
3	Overordnede myndigheder
4	Sideordnede myndigheder
5–6	Politi
7–8	Kommuner
9	INFO
10	Olie–EL–Naturgas
11	JTAS–DSB–P&T

OPKALD TIL UDFLYTNINGSKVARTERET

TLF	98 29 36 00
TLF–indvalg	98 29 36 96 + lokal.nr.
FAX(CIVRGN)	98 29 39 65
FAX/PORGN)	98 29 24 74

PARAGON FORMSÆT

CIVILFORSVARET / DET CIVILE BEREDSKAB SIGNAL

FRA

TIL

TIL TJENESTEBRUG

POLITIREGION I

BEREDSKABSREGION I

SAMARBEJDS-
BESTEMMELSER
FOR
TOTALFORSVARET I
REGION I
(SAM/TOT/RGN I)

EKSEMPLAR NR: 7

TIL TJENESTEBRUG

AUTORISATION, FORORD , INDHOLD & FORDELING		1
Kap I	: ADM. INDDELING M.V.	2
Kap II	: REGIONSLEDELSE	3
Kap III	: DET CIVILE BEREDSKAB	4
Kap IV	: MILITÆRREGIONEN	5
Kap V	: POLITIREGIONEN	6
Kap VI	: BEREDSKABSREGIONEN	7
Kap VII	: SAMARBEJDSBESTEMMELSER	8
- Bilag 1	: REGIONSLEDELSENS SAMARBEJDSPROCEDURER	9
- Bilag 2	: BEREDSKAB	10
- Bilag 3	: PRESSEBEREDSKAB	11
- Bilag 4	: ADG-KONTROL & LEGITIMATION	12
- Bilag 5	: SIGNALTJENESTE	13
- Bilag 6	: ABC - TJENESTE	14
- Bilag 7	: SUNDHEDSTJENESTE	15
- Bilag 8	: FLYGTNINGE & EVAKUEREDE	16
- Bilag 9	: KIRKELIGT BEREDSKAB	17
- Bilag 10	: TRANSPORT-, ENTREPRENØR- & VEJTJENESTE	18
- Bilag 11	: FORSYNINGSTJENESTE	19
- Bilag 12	: ARBEJDSKRAFT	20
- Bilag 13	: EL - FORSYNING	21
- Bilag 14	: OLIE- & NATURGASFORSYNING	22
- Bilag 15	: PLAN LIMFJORDEN	23
- Bilag 16	:	24
- Bilag 17	:	25
- Bilag 18	:	26
- Bilag 19	:	27
- Bilag 20	:	28
KAP VIII	: DIREKTIVER TIL UDVALG	29
		30
		31

Telefonbog for civilregionsbunkeren samt bestemmelser for samarbejdet i totalforsvaret i regionen. Foto: Karsten Pedersen 2011.



Civilregionens arbejds- og møderum. Ukendt fotograf.



Politiregionens arbejdsrum. Ukendt fotograf.

Arbejdsrum for civile samarbejdspartnere.
Ukendt fotograf.

Rum til forbindelsesofficerer til forsvaret og civilforsvarsregionen. Ukendt fotograf.

Beliggenheden var så hemmelig, at civilregionen, civilforsvarsregionen, politiregionen og militærregionen – som i fællesskab skulle udgøre den regionale ledelse fra bunkeren – i mere end det første årti ikke så meget som måtte holde øvelser i bunkeren. Der blev de efterfølgende år holdt mindst øvelse en gang om året. I bunkeren sidste år ikke nær så ofte (læs mere om øvelserne i totalforsvaret her). Foto: Karsten Pedersen 2011.

Foto til venstre: ventilationsanlæg med et stort gasfiltet
Foto til højre: eltavle. Bemærk det særlige kabel til "krig", som indikerer, at nødstrømsanlægget bruges i stedet for bystrømen.
Foto: Karsten Pedersen 2012.

Bunkeren blev nedlagt i 2004 og står i dag tom. Enkelte effekter opbevares i dag på Aalborg Forsvars- og Garnisonsmuseum.

Poul Holt Pedersen og Karsten Pedersen forfatterne@reganvest.dk. Se "Danmarks dybeste hemmelighed. REGAN VEST – regeringens og kongehusets atombunker", www.reganvest.dk og www.facebook.com/reganvest